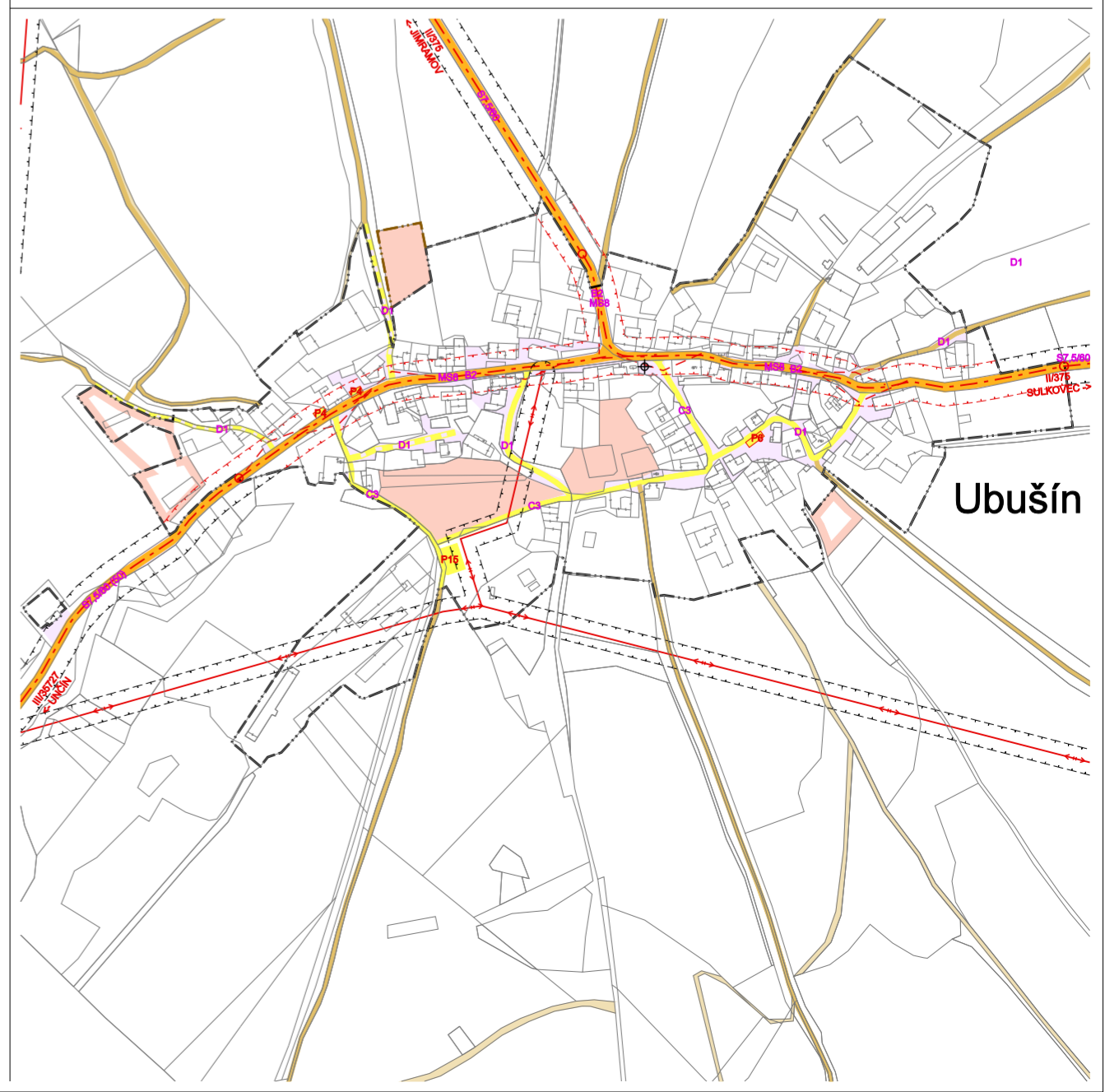
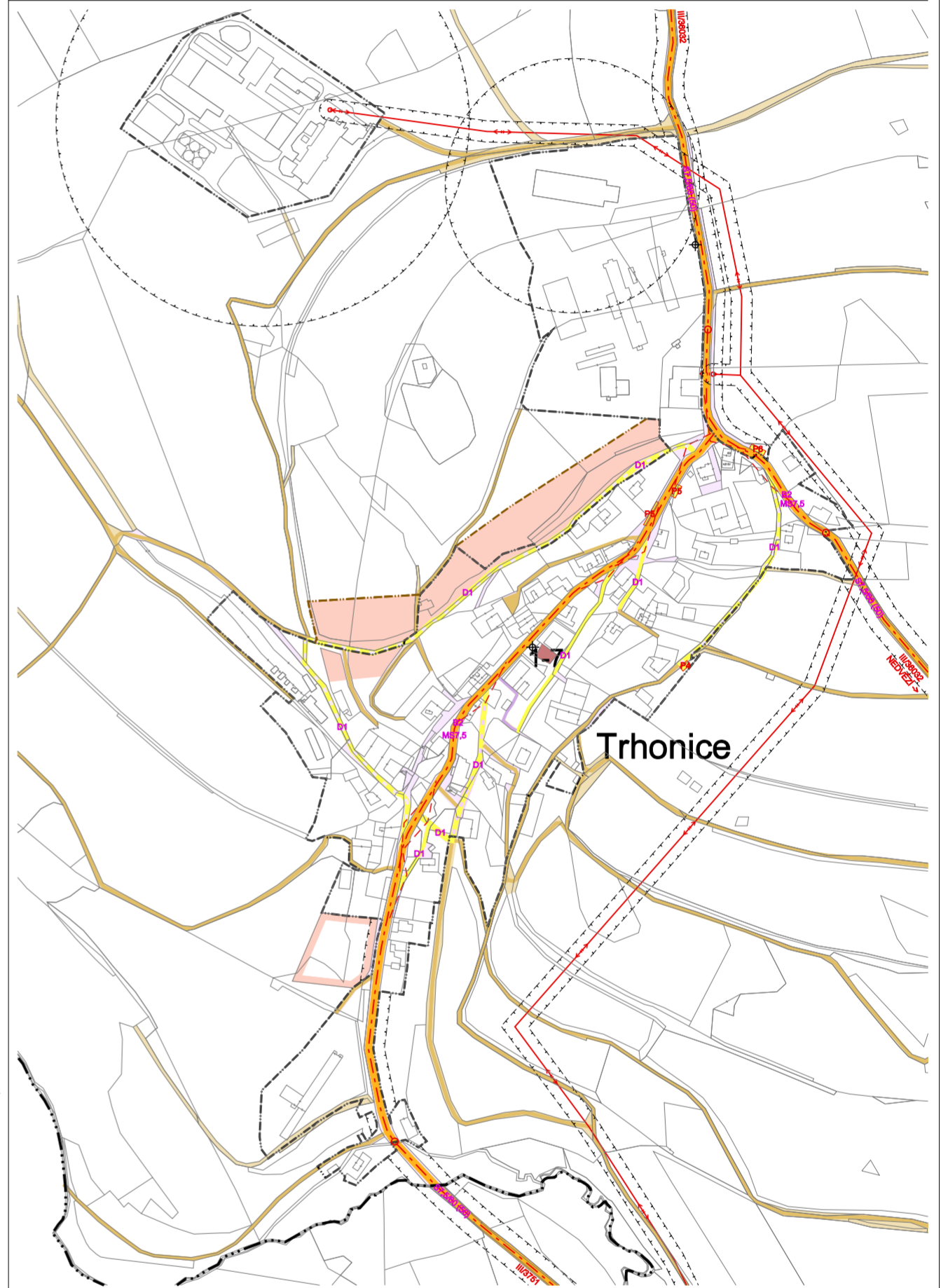
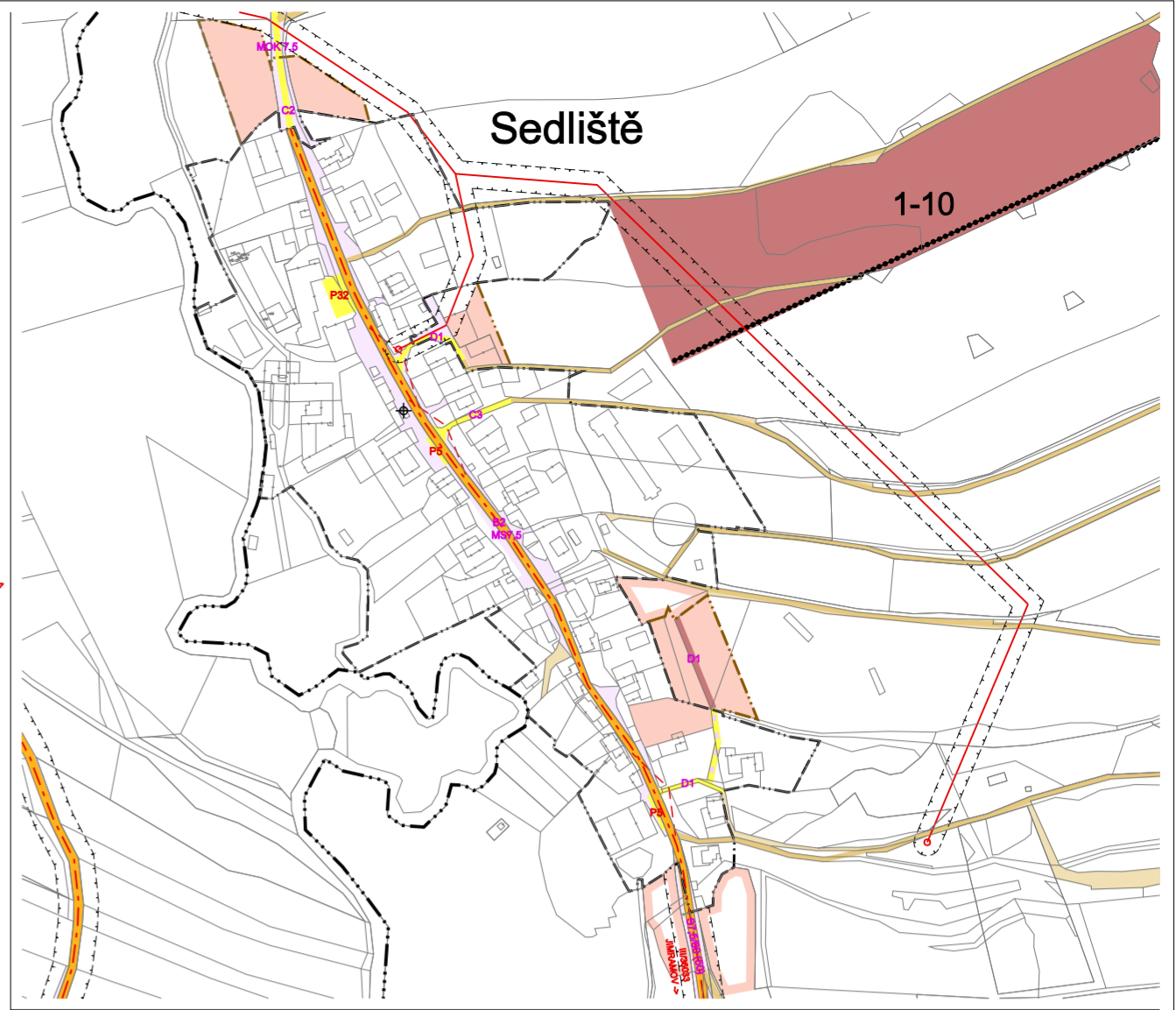
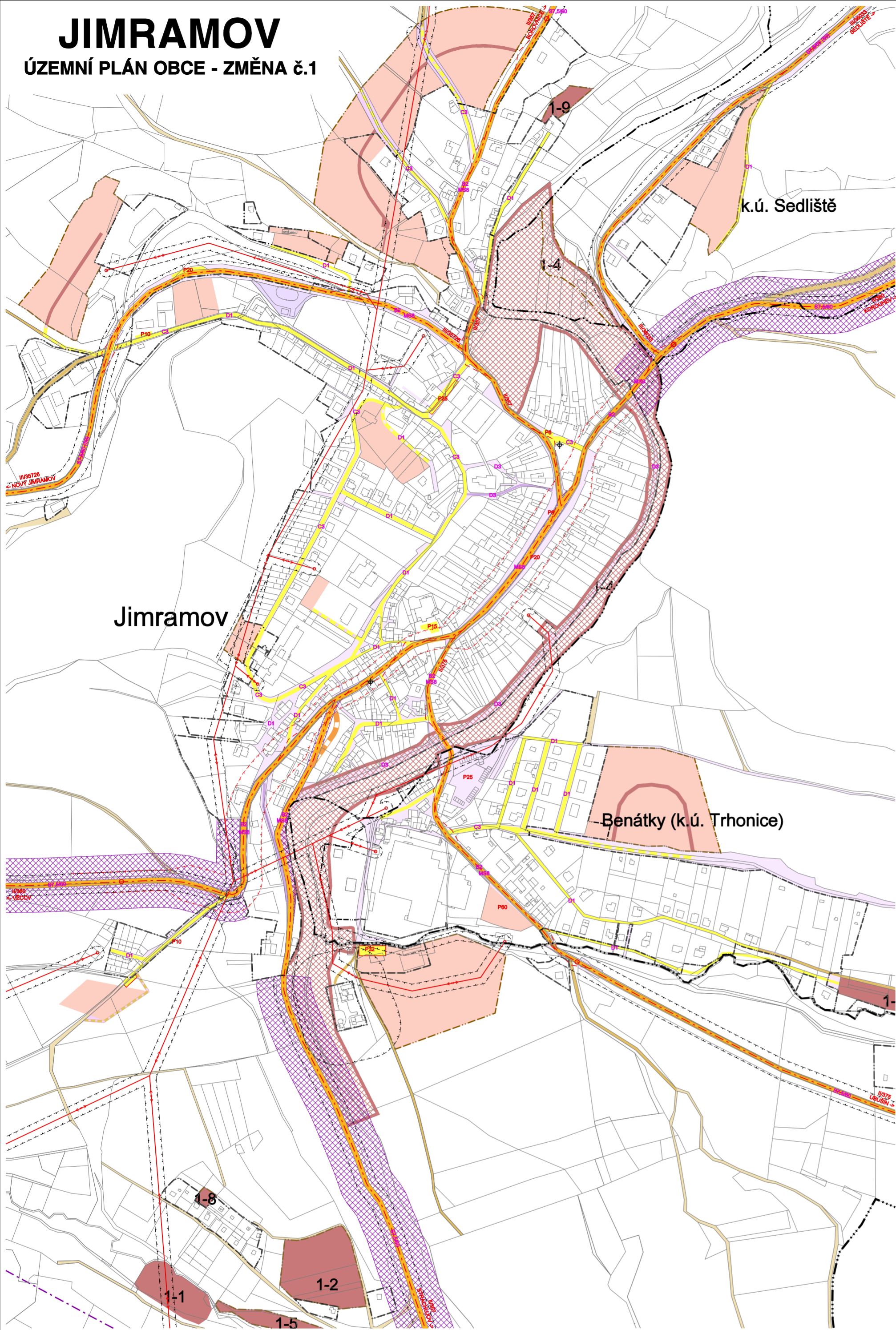


JIMRAMOV

ÚZEMNÍ PLÁN OBCE - ZMĚNA č.1



LEGENDA ZMĚNA 1

- KORIDOR PRO HOMOGENIZACI SILNIČNÍ SÍTĚ (ZMĚNA)
- NÁVRHOVÉ PLOCHY (ZMĚNA)

INFORMATIVNÍ ÚDAJE

- SILNICE II. A III. TŘÍDY
- ÚPRAVA KŘÍŽOVATKY
- VÝHLEDOVÁ TRASA
- MÍSTNÍ KOMUNIKACE STÁVAJÍCÍ
- MÍSTNÍ KOMUNIKACE NAVRŽENÉ
- ZEMĚDĚLSKÉ A ÚČELOVÉ CESTY
- PĚŠÍ CESTY STÁVAJÍCÍ
- PĚŠÍ CESTY NAVRŽENÉ
- FUNKČNÍ TŘÍDY A KATEGORIE KOMUNIKACÍ
- PARKOVIŠTĚ STÁVAJÍCÍ, POČET MÍST
- PARKOVIŠTĚ NAVRŽENÉ, POČET MÍST
- DOPRAVNÍ PLOCHY
- ROZHLEDOVÉ TROJÚHELNÍKY
- ZAČÁTEK / KONEC PRŮJEZDNÍHO ÚSEKU
- OCHRANNÁ PÁSMA
- HLUKOVÁ PÁSMA
- PLOCHY PRO DOPRAVU STÁVAJÍCÍ
- PLOCHY PRO DOPRAVU NAVRŽENÉ
- NÁVRHOVÉ PLOCHY

ZÁZNAM O ÚČINNOSTI ÚZEMNÍHO PLÁNU

ORGÁN VYDÁVAJÍCÍ ÚZEMNÍ PLÁN (ZMĚNU) Zastupitelstvo městyse Jimramov	
číslo jednací: MUNMN/47083/2011	
Datum vydání ÚP: 15.09.2011	
Datum nabytí účinnosti ÚP:	
POŘIZOVATEL Městský úřad Nové Město na Moravě, odbor stavební a životního prostředí Vratislavovo náměstí 103, 59231 Nové Město na Mor.	
Oprávněná úřední osoba pořizovatele: Ing.arch. Josef Cacek, referent	
datum:	

DOPRAVA

3

OBJEDNATEL A POŘIZOVATEL : OBEC JIMRAMOV
VEDOUCÍ PROJEKTANT : ING.ARCH. ALENA KOŠTÁLOVÁ, ZAVŘENÁ 32, 634 00 BRNO

ZODPOVĚDNÍ PROJEKTANTI :
DOPRAVA : ING. R. KOŠTÁL ZP, ZELEŇ, ZPF : ING. KOLÁŘOVÁ, RNDr. KOCIÁN, POLÁKOVÁ
VODNÍ HOSP., PLYN: ING. IVANA NOVOTNÁ DIGIT. ZPRACOVÁNÍ : ING. R. KOŠTÁL
ZÁŘÍ 2011 MĚŘÍTKO 1 : 5000