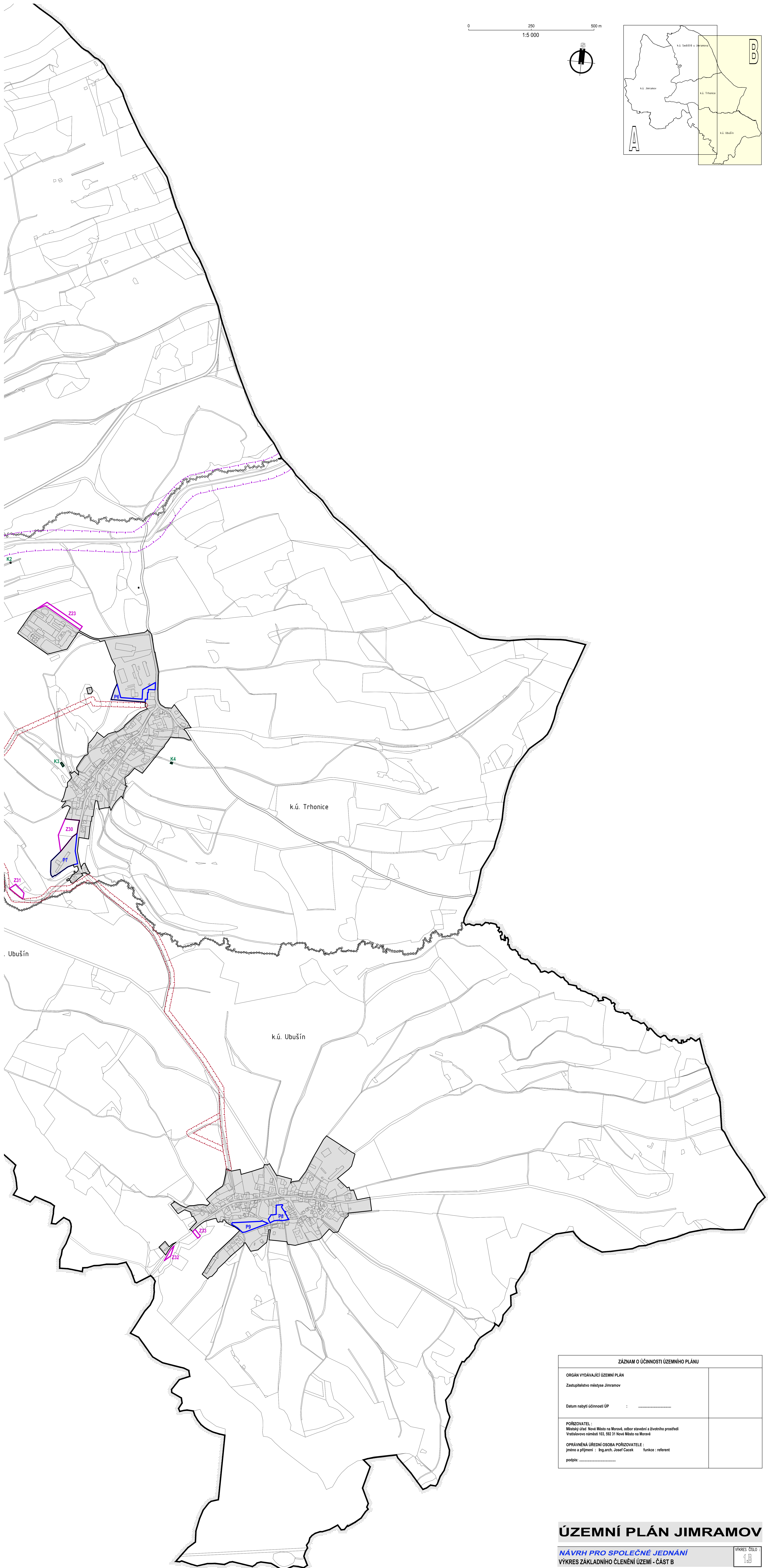
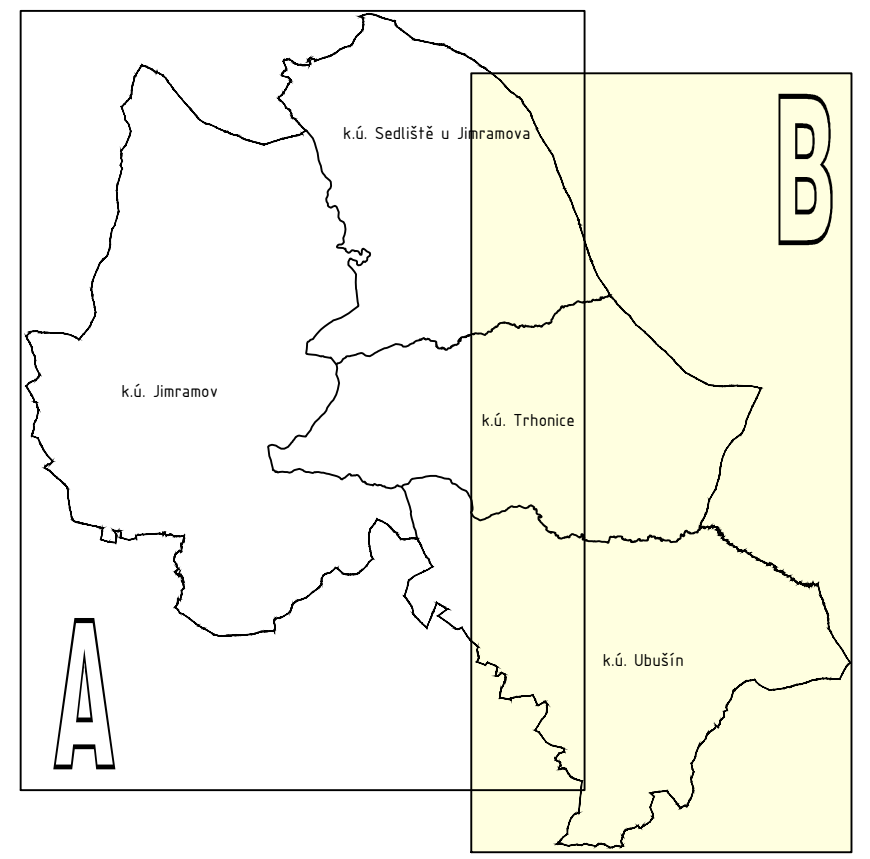
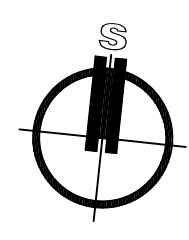


0 250 500 m
1:5 000



| ZÁZNAM O ÚČINNOSTI ÚZEMNÍHO PLÁNU | |
|----------------------------------------------------------------------------------------------------------------------------------------------------|-------------------|
| ORGÁN VYDÁVAJÍCÍ ÚZEMNÍ PLÁN Zastupitelstvo městyse Jimramov | |
| Datum nabytí účinnosti ÚP : | |
| PORIZOVATEL : Městský úřad, Nové Město na Moravě, odbor stavební a životního prostředí Vratislavovo náměstí 103, 592 31 Nové Město na Moravě | |
| OPRAVNĚNÁ ÚŘEDNÍ OSOBA PORIZOVATELE : jméno a příjmení : Ing.arch. Josef Cacek | funkce : referent |
| podpis: | |

ÚZEMNÍ PLÁN JIMRAMOV

NÁVRH PRO SPOLEČNÉ JEDNÁNÍ
VÝKRES ZÁKLADNÍHO ČLENĚNÍ ÚZEMÍ - ČÁST B

VÝKRES ČÍSLO :
1.0