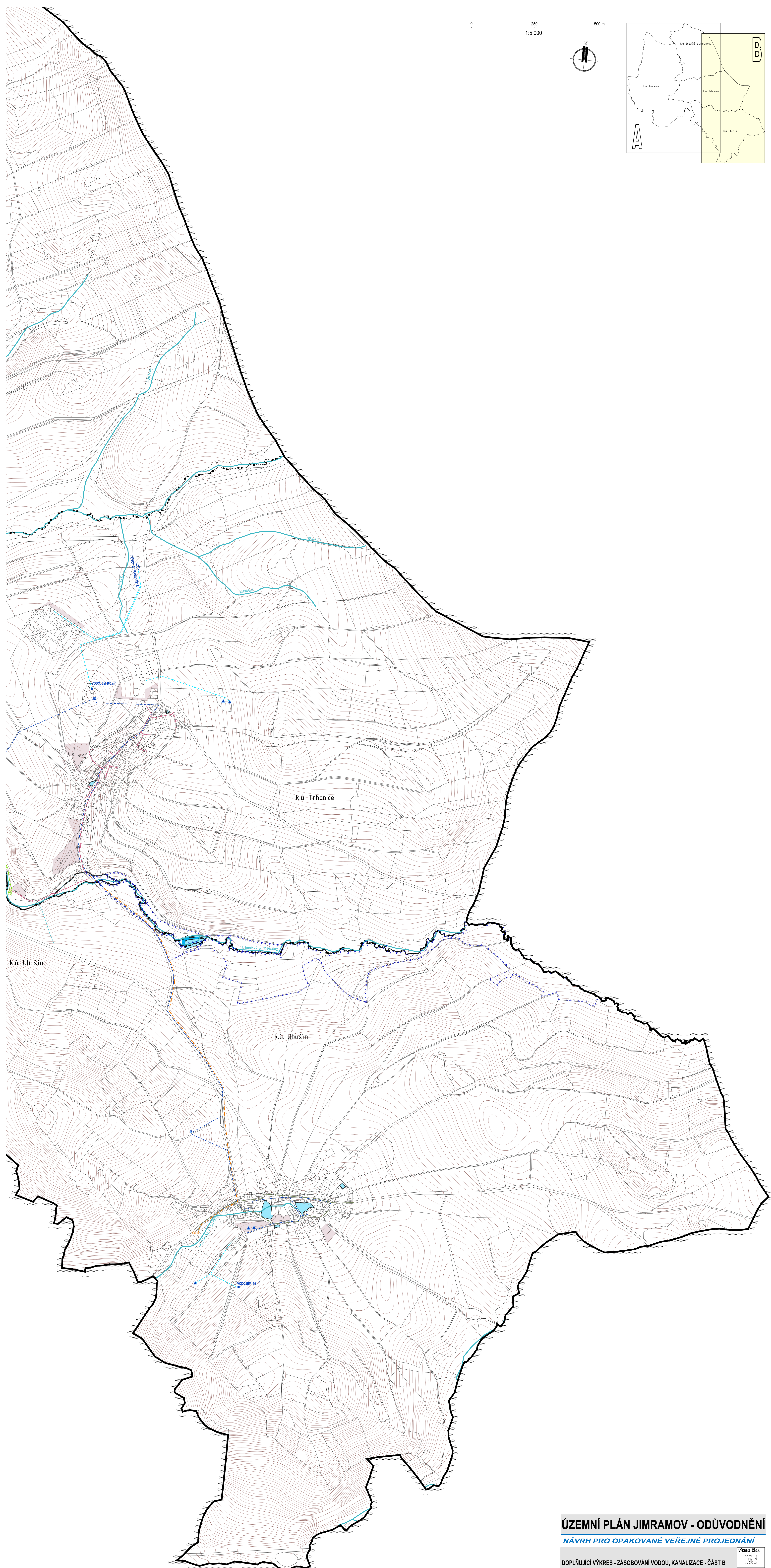
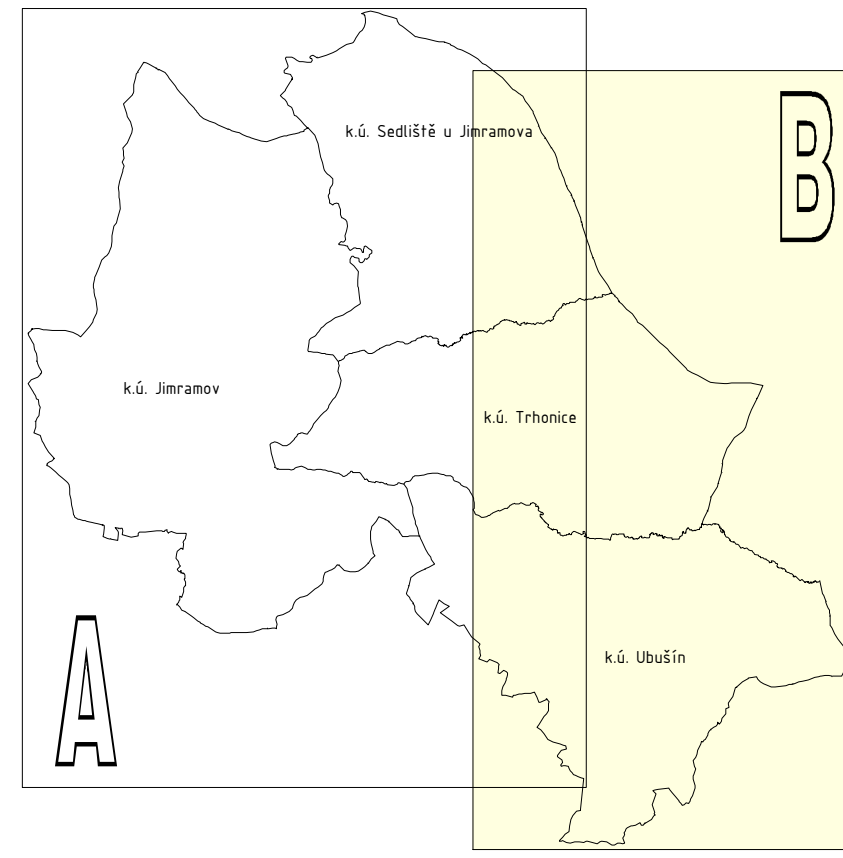
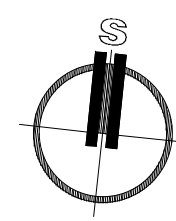


0 250 500 m
1:5 000



ÚZEMNÍ PLÁN JIMRAMOV - ODŮVODNĚNÍ

NÁVRH PRO OPAKOVANÉ VEŘEJNÉ PROJEDNÁNÍ

DOPLŇUJÍCÍ VÝKRES - ZÁSOBOVÁNÍ VODOU, KANALIZACE - ČÁST B

VÝKRES ČÍSLO :
05.B