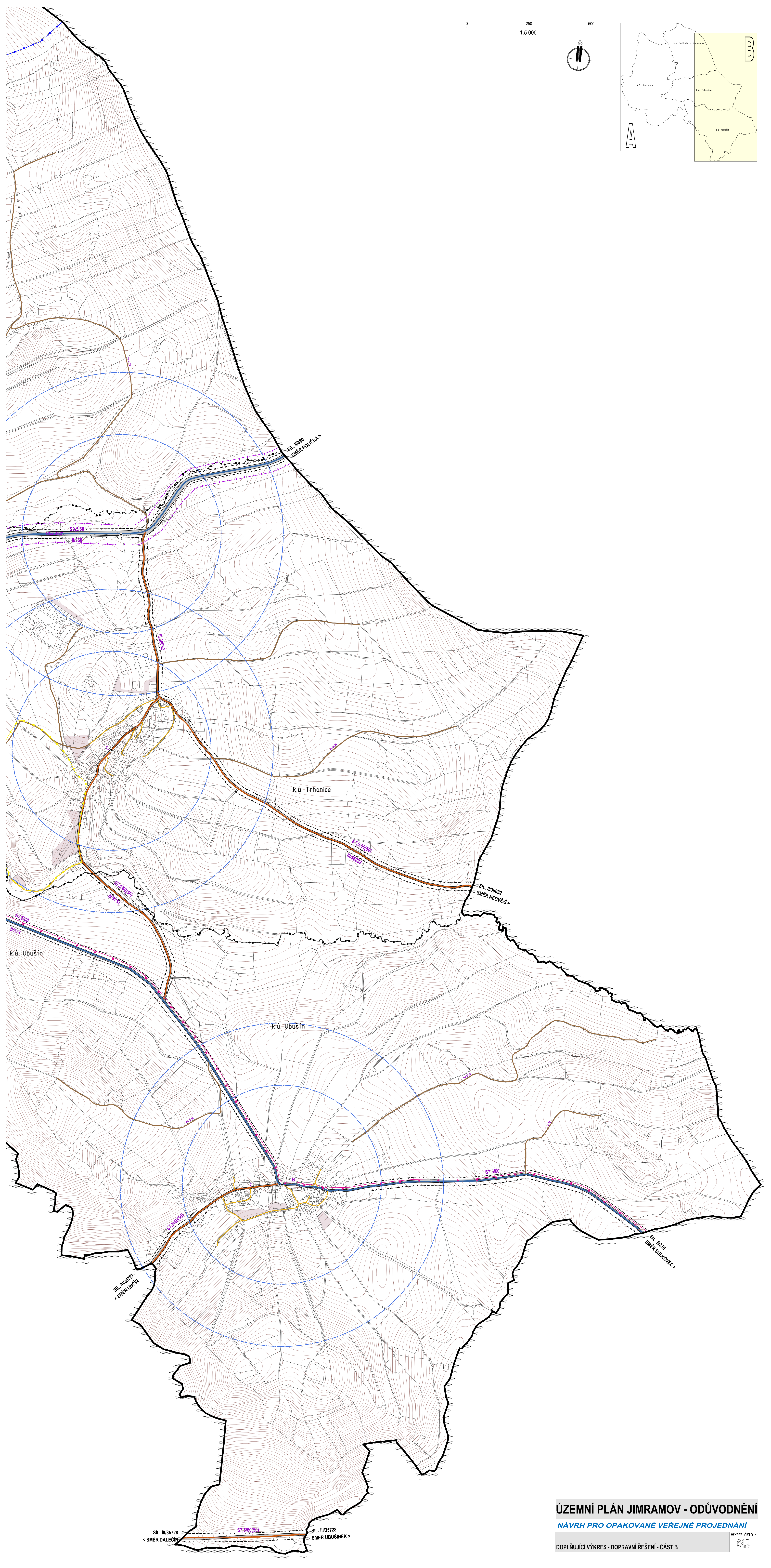
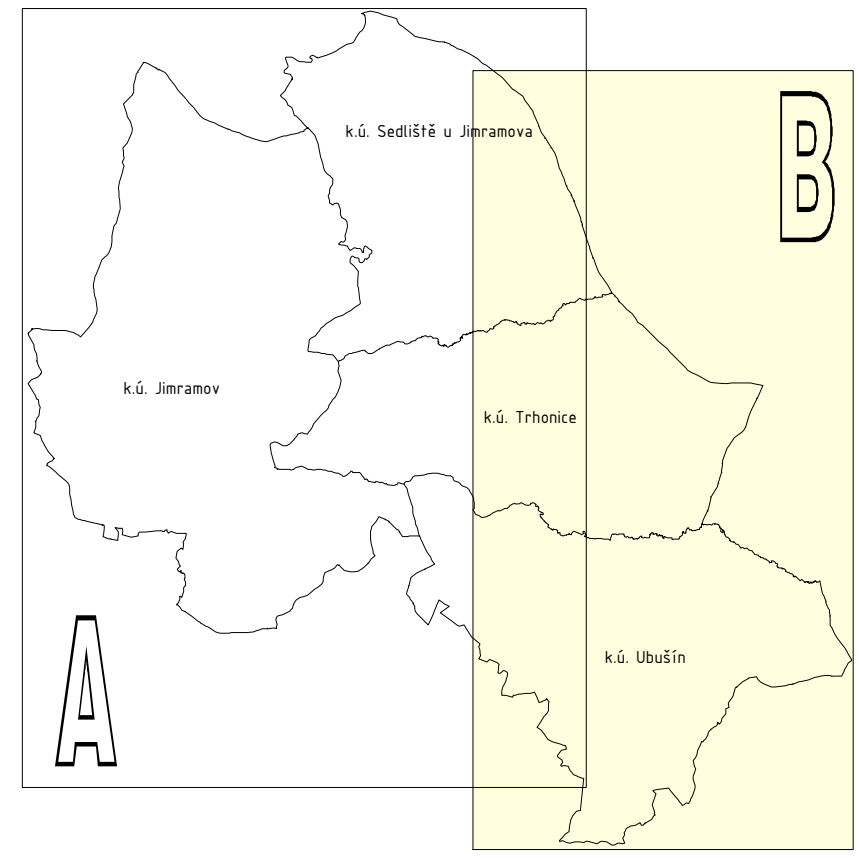
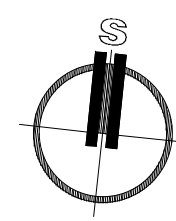


0 250 500 m
1:5 000



ÚZEMNÍ PLÁN JIMRAMOV - ODŮVODNĚNÍ

NÁVRH PRO OPAKOVANÉ VEŘEJNÉ PROJEDNÁNÍ

DOPLŇUJÍCÍ VÝKRES - DOPRAVNÍ ŘEŠENÍ - ČÁST B

VÝKRES ČÍSLO :
04.B

SIL III/35728 < SMĚR DALEČÍN >
SIL III/35728 SMĚR UBUŠÍNEK >