












-  ŘEŠENÉ ÚZEMÍ
-  URBANIZOVANÉ ÚZEMÍ ŘEŠENÉ OBCE
-  OBEC S ROZŠÍŘENOU PŮSOBNOSTÍ
-  HRANICE OBCE S ROZŠÍŘENOU PŮSOBNOSTÍ
-  KRAJSKÁ HRANICE
-  ROZVOJOVÁ OSA REPUBLIKOVÉHO VÝZNAMU
-  ROZVOJOVÁ OBLAST KRAJSKÉHO VÝZNAMU
-  ROZVOJOVÁ OSA KRAJSKÉHO VÝZNAMU
-  SPECIFICKÁ OBLAST KRAJSKÉHO VÝZNAMU
-  PRVKY NADREGIONÁLNÍHO A REGIONÁLNÍHO ÚSES DLE ZŮR KRAJE VYSOČINA
-  LOKÁLNÍ ÚSES VYMEZENÉ V ÚP JIMRAMOV
-  KORIDORY DOPRAVNÍ INFRASTRUKTURY ZŮR
-  KORIDORY TECHNICKÉ INFRASTRUKTURY ZŮR
-  HRANICE CHKO ŽĎÁRSKÉ VRCHY

Poznámka :
 – Řešené území včetně navazujících území se nachází v specifických oblastech republikového významu SOB9, SOB10 a SOB11.

-  MATĚŘSKÁ ŠKOLA
-  ZÁKLADNÍ ŠKOLA 1.–9.
-  HŘBITOV
-  KOSTEL
-  FARNOST
-  SÍDLO STAVEBNÍHO ÚŘADU
-  SÍDLO FINANČNÍHO ÚŘADU
-  SÍDLO POŠTY
-  SÍDLO LÉKAŘSKÉ PĚČE
-  SÍDLO NEMOCNICE
-  KATASTRÁLNÍ ÚŘAD
-  ÚŘAD PRÁCE
-  MATRIKA
-  ÚŘAD ÚZEMNÍHO PLÁNOVÁNÍ
-  SPRÁVA SOCIÁLNÍHO ZABEZPEČENÍ

ÚZEMNÍ PLÁN JIMRAMOV - ODŮVODNĚNÍ

NÁVRH PRO OPAKOVANÉ VEŘEJNÉ PROJEDNÁNÍ

ZPRACOVATEL : ING. ARCH. JAN PSOTA, STUDIO P, NÁDRAŽNÍ 52, 59101 ŽĎÁR NAD SÁZ. IČ: 10116435
 ZPRACOVATELSKÝ KOLEKTIV : ING. ARCH. JAN PSOTA, ING. MARIE PSOTOVÁ, PAVEL ONDŘÁČEK,
 ING. JIŘÍ HAVEL, MGR. JANA POPELOVÁ, BC. KLÁRA ONDŘÁČKOVÁ
 POŘIZOVATEL : MĚÚ NOVÉ MĚSTO NA MOR., ODBOR STAVEBNÍ A ŽP, ÚŘAD ÚZEMNÍHO PLÁNOVÁNÍ
 ZAKÁZKOVÉ ČÍSLO : B/V/14 MĚŘÍTKO : 1: 100000 DATUM : BŘEZEN 2026

VÝKRES ŠIRŠÍCH VZTAHŮ

VÝKRES ČÍSLO :
 02