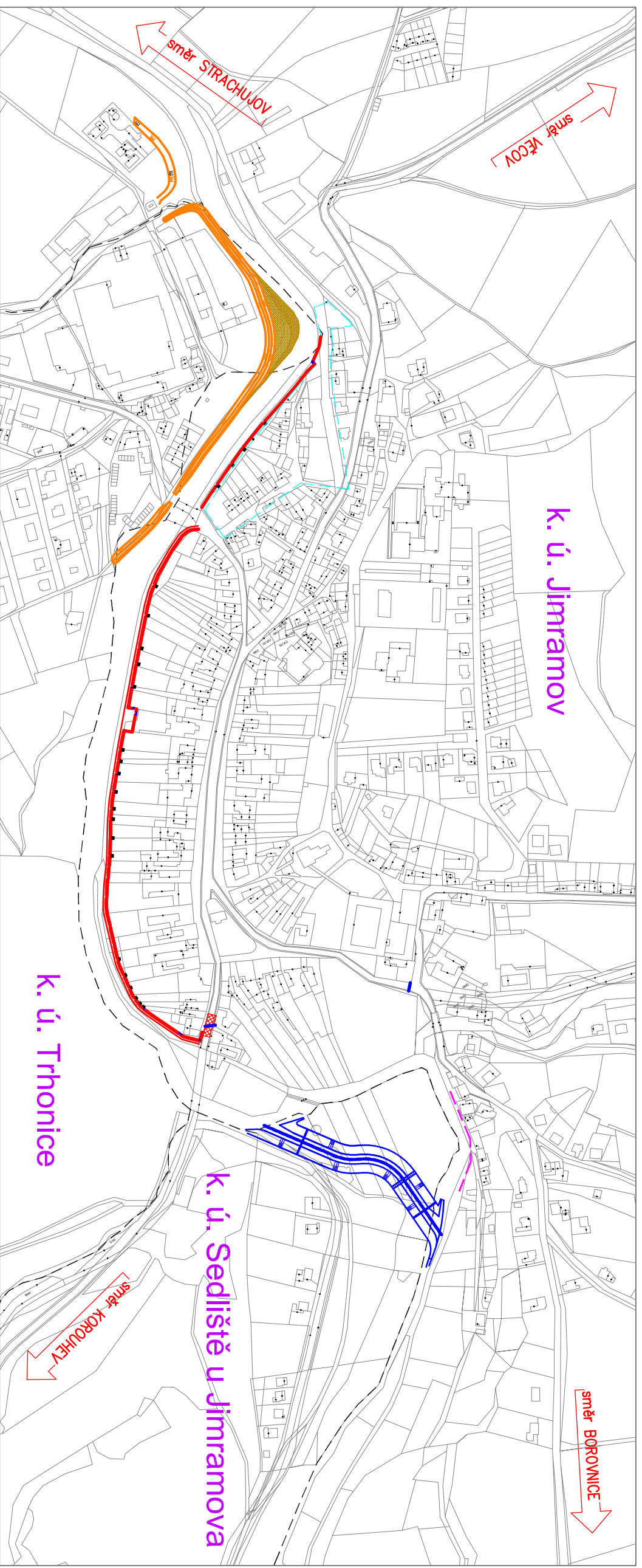
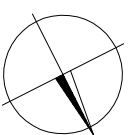


# C.1 Celkový situační výkres




## LEGENDA:

- NAVRŽENÁ PPO BETONOVÁ ZEĎ S KAMENNÝM OBKLADEM
- VSTUPY V PPO BETONOVÉ ZDI
- NAVRŽENÁ ÚPRAVA PPO ZEMNÍ HRÁZE
- NAVRŽENÝ PRŮLEH NA VODNÍM TOKU SVRATKA
- NÁBRŽNÍ ZEĎ
- ÚZEMÍ PRO VÝMĚNU POKLOPŮ
- - - HRANICE KATASTRÁLNÍHO ÚZEMÍ



## POZNÁMKA:

STAVAJÍCÍ STAVBY, DOPRAVNÍ A TECHNICKÁ INFRASTRUKTURA JE ZŘEJMÁ Z VÝKRESU C.3 KOORDINAČNÍ SITUAČNÍ VÝKRES ZÁKLADNÍ POLOHOUPIS A VÝŠKOPIS JE ZŘEJMÝ Z VÝKRESU C.3 KOORDINAČNÍ SITUAČNÍ VÝKRES HRANICE ŘEŠENÉHO ÚZEMÍ JE DÁNA JEDNOTLIVÝMI STAVBAMI.

ZODP. PROJEKTANT	VYPRACOVAL	 <b>BETA PROJEKT s.r.o.</b> Povelkova 43 568 02 SVITAVY tel: +420461340810-2 betaprojekt@cmjil.cz
Ing. PAVLÍK Zdeněk	Ing. PAVLÍK Zdeněk	
KRAJ: PARDUBICKÝ	MÍSTO: JIMRAMOV	
INVESTOR: MĚSTYS JIMRAMOV, NÁMĚSTÍ JANA KARAFIÁTA 39, 592 42 JIMRAMOV		
AKCE	<b>PROTIPROVODNĚVÁ OPATŘENÍ</b> <b>JIMRAMOV</b>	
OBSAH	CELKOVÝ SITUAČNÍ VÝKRES	MĚŘÍTKO 1 : 5000 ČÍSLO VÝKRESU C.2 PARÉ