




MINISTERSTVO
PRO MÍSTNÍ
ROZVOJ ČR

OBCEPRO
PROGRAM ROZVOJE OBCE

PROGRAM ROZVOJE MĚSTYSE JIMRAMOV



NA OBDOBÍ LET
2022 - 2029

Schválilo zastupitelstvo městyse dne 17.2.2022

Úvod

Městys Jimramov se v rámci rozvojových aktivit rozhodl vydat Program rozvoje Městyse Jimramov pro období 2022 - 2029, který se snaží určit a přehledně popsat směr rozvoje městyse s ohledem na jeho charakter a potřeby. Tento dokument je krokem k systematickému zlepšování a zvyšování kvality života obyvatel Městyse Jimramov.

V tomto dokumentu lze najít základní informace o městysi, jeho historii, občanské vybavenosti, kulturních památkách, obyvatelstvu, ekonomických subjektech působících v městysi a hospodaření. Podává obraz o dění, podnikatelských aktivitách obyvatel i o některých službách v městysi.

Významnou součástí dokumentu je SWOT analýza - rozbor silných a slabých stránek městyse. Pro provedení SWOT analýzy bylo využito výsledků dotazníkového šetření mezi obyvatelstvem. Dotazník byl hlavním podkladem pro určení, jakým směrem by se měl rozvoj městyse ubírat.

Program rozvoje Městyse Jimramov byl vypracován na sedmileté plánovací období 2022-2029.

A. ANALYTICKÁ ČÁST

A.1 Charakteristika městyse

1. Území

Jimramov je oblíbené letní i zimní rekreační středisko, rozkládající se po obou stranách historické zemské hranice Čech a Moravy, 14 km severovýchodně od Nového Města na Moravě v okrese Žďár nad Sázavou, kraj Vysočina. Starobylé městečko leží při soutoku Svratky s Fryšávkou v hlubokém údolí na pravém břehu řeky Svratky obtékající městečko velkým obloukem. Historické jádro městyse je městskou památkovou zónou. Jimramovu se také přezdívá "Meran Vysočiny".

Městys Jimramov má městskou památkovou zónu (MPZ), která byla prohlášena bývalým JmKNV v Brně dne 20. 11. 1990. Účelem je zachovat kulturně historické a urbanisticko architektonické hodnoty historického jádra obce jako součást životního prostředí a kulturního dědictví. Městská památková zóna v Jimramově zahrnuje historické jádro obce, tak jak se vytvářelo od svého vzniku ve 13. stol. v prostoru kolem náměstí, zámku a kostela.

Jimramov založil podle tradice ve 13. století Jimram, syn kolonizátora Štěpána z Medlova. První písemná zmínka o obci však pochází z roku 1361, kdy Archleb ze Stařechovic a Kunštátu zřizuje při místním kostele v Jimramově nadaci pro místo kaplana. V té době totiž vlastnil část Jimramova, další část přikoupil v roce 1365 od Jimrama z Pernštejna. V roce 1392 je Jimramov uváděn jako městečko s tvrzí. Roku 1462 se opět dostává do rukou rodu Pernštejnů, městečko tehdy získal Jan z Pernštejna. V roce 1500 byl majetek Pernštejnů dělen, Jimramov se dostal do tzv. novoměstsko-jimramovského dílu.

Pernštejnové udělují městečku řadu privilegií, která v roce 1537 potvrzuje císař Ferdinand I. Kromě práva pořádání trhů, čímž povyšuje obec na městys uděluje Vratislav z Pernštejna obci další významná práva jako osvobození od robot, právo várečné a užívání lesů, na třech okolních kopcích: Padělku, Prosičce a Holém vrchu. Spolu s tím získává obec právo užívání znaku a pečeti. Pečeť městečka pochází z roku 1578, je na ní renesanční štít se třemi hroty obrácenými vzhůru. Od 18. století se zde objevují ještě tři hvězdy.

V roce 1588 koupil panství Jimramov Pavel Katharin z Katharu a Jimramov se stal jeho sídlem. Začal s přestavbou původní perňštejnské tvrze v panské sídlo. Staví jižní a východní křídlo zámku. V roce 1589 velkou část městečka zničil požár. V roce 1609 kupuje panství Vilém Dubský z Třebomyslic, příslušník českého šlechtického rodu. Zajímavou osobností byl jeho syn Jan Dubský z Třebomyslic. Ten dal rozhárané náboženské poměry do pořádku vydáním "církvního řádu", dobře hospodařil a spravoval své poddané mírně. Již 300 let před zavedením podobné soudní praxe odsuzoval podmíněnými a náhradními tresty i ve věcech hrdelních. Dubským bylo panství v roce 1624 zkonfiskováno a dostává se do rukou německé šlechty. Majitelé se často střídají a nedbají o zvelebení panství. V roce 1778 získal panství rod Belcrediů, v jehož držení zůstal jimramovský majetek do roku 1948. V roce 1991 byla část majetku rodu vrácena v restituci.

Jimramov procházel i mnoha pohromami např. požár v roce 1588, časté povodě, v 17. století postihl městečko mor. Na památku odvrácení moru byla postavena v letech 1681-1688 kaple sv. Matouše, pro scházalost zbořená v 50. letech 20. století.

Neoddělitelnou součástí historie i současnosti je náboženský život. Již zdejší poloha obou kostelů mnohé

napovídá. Městečko si do dnešní doby zachovalo starobylý ráz. Od 10. října 2006 byl obci vrácen status městyse.

Součástí Jimramova jsou místní části Benátky, Trhonice, Sedliště a Ubušín.

Benátky jsou osada Městyse Jimramova v kraji Vysočina okrese Žďár nad Sázavou. Leží v Čechách a rozkládají se v katastrálním území Trhonice při soutoku Trhonického potoka s řekou Svatkou, které zde tvoří historickou zemskou hranici Čech a Moravy. Bývalou zemskou hranici připomínají dodnes u mostů přes Svatku a Trhonický potok hraniční kameny s nápisy: "Čechy - okres Polička" a "Morava - okres Nové Město".

Název osady Benátky je odvozen od častých záplav, které postihovaly domky blízko řeky Svatky. Ta zde tvořila až do regulace toku v letech 1927 - 1928 několik ramen a ostrovů a při povodních se rozlévala z břehů.

V písemných pramenech jsou Benátky poprvé uváděny až roku 1839, osada už začala vznikat v 17. století. V té době byly součástí panství Polička a byly osadou obce Trhonice. Po roce 1855 se staly součástí okresu Polička. Od roku 1965 jsou součástí Jimramova, se kterým stavebně souvisí - osadu od městečka dělí jen řeka.

Od roku 1907 zde továrník Löw-Beer ze Svitávky budoval tkalcovnu, později přádelnu. Po roce 1948 byla továrna znárodněna a vznikl národní podnik Vigona, vyráběly se zde pokrývky. Výroba byla ukončena v roce 1992 a podnik byl přeměněn na a. s. Gama, vyrábějící zdravotnickou techniku.

Sedliště je osada Městyse Jimramova, leží na levém českém břehu řeky Svatky, v kraji Vysočina, okrese Žďár nad Sázavou. Obec se rozkládá v nadmořské výšce 505 m n. m. Sedliště lákají návštěvníky svou panenskou přírodou a rybáře pstruhovou řekou Svatkou.

Na svahu nad obcí je lom krystalického vápence, který se zde těžil pro bývalou vápenku v Trhonicích a po jejím zániku byl zpracováván drcením na šterk. V malých dutinách horniny se vyskytují krystaly kalcitu, místy jsou přimíseny drobné krystaly pyritu, šupiny muskovitu (slídy) a vměstky grafitu. Na kontaktu s okolní horninou můžeme nalézt světle šedé krystaly tremolitu a jiné minerály. Místní vápence jsou nejsevernějšími ložisky nedvědeckých krystalických vápenců.

V písemných pramenech se Sedliště poprvé objevují v roce 1474, a to v listině, jíž král Vladislav Jagellonský potvrzuje privilegia městu Poličce. Název obce vznikl z podstatného jména sedliště = místo, kde se někdo usadil, místo osazení. Po konfiskaci majetku města Poličky v roce 1547, protože se zúčastnila odporu proti králi Ferdinandu I., připadla obec pod rychmburské panství a Polička je vykoupila znovu roku 1558. Sedliště byly, s výjimkou let 1620 -1628, součástí poličského panství až do roku 1848. Poté se obec stala součástí okresu Polička. V letech 1869 - 1880 byla součástí obce Trhonice, poté samostatná až do roku 1965, kdy se stala obec součástí Jimramova.

Obec neměla až do roku 1949 silniční spojení. V tomto roce byla dobudována silnice z Jimramova. K její stavbě bylo nutné odtěžit část skalního masivu "Kabačky" u Jimramova. V této skále se hojně vyskytovaly krystaly granátů červenofialové barvy. Ze skály Kabačky je nádherný výhled na městečko Jimramov.

Trhonice jsou vesnicí rozkládající se na východě Čech severně od Trhonického potoka, který zde tvoří historickou zemskou hranici mezi Čechy a Moravou. Obec je vzdálena asi 2 km východně od Jimramova v nadmořské výšce 550 - 600 m n. m. ve svažujícím se údolí. Zástavba Trhonic, rozkládající se v centrální

části katastrálního území Trhonic, tvoří místní část Městyse Jimramova a náleží tudíž k okresu Žďár nad Sázavou v kraji Vysočina. Součástí katastru Trhonic je i osada Benátky, ležící západně od vsi, v těsném sousedství se zástavbou vlastního Jimramova, jehož místní část rovněž tvoří.

V okolí obce jsou ložiska vápenců. Od nepaměti se zde v malých pecích páli vápno. Drobné primitivní pece zanikly na počátku 20. století. V provozu zůstala šachtová pec při silnici č. 360 v údolí potůčku, který tvoří hranici katastru se Sedlišťemi severozápadně od obce. Zde je velký vápencový lom, kde se těžil vápenec ve třech patrech. Provoz byl zastaven v 50. letech 20. století. Do současnosti se zachovalo torzo šachtové pece. V dolním patře lomu je vyhloubena štola za účelem zjištění rozsahu ložiska vápence. Zdejší vápence jsou podobného charakteru jako v Sedlišťích, jsou krystalické, dolomitické s příměsí asi 8 procent uhličitanu hořečnatého. Ve zdejší lokalitě se ojediněle vyskytují krystaly spinelů, velikosti do 3 mm, údajně největší na Moravě. V okolí lomů se vyskytuje vápnomilná květena.

Název je odvozen nejspíše z hanlivého slova „trhoň“, které označovalo toho, kdo se trhá – ze slovesa trhat, prudce hýbat, smýkat, rvát, a znamenal ves lidí Trhoňových nebo ves trhoňů. Trhonic vznikly ve 14. století jako součást feudálního panství Poličky, od 19. století patřily bysterskému panství. Do roku 1887 tvořily společnou obec se Sedlišťemi, později samostatná obec s osadou Benátky a od roku 1965 jsou místní částí Jimramova.

Ubušín je místní částí Městyse Jimramov v okrese Žďár nad Sázavou. Nachází se asi 3,5 km na jihovýchod od Jimramova. Obec se rozkládá mezi třemi kopci - Pavlův kopec 715 m n. m., Šípovec 699 m n. m. a Veselík 710 m n. m. Vesnice leží v nadmořské výšce 598 m n. m.. Ubušín je také název katastrálního území o rozloze 517 ha.

Ubušín horopisně patří do Svratecké hornatiny, je tvořený převážně rulou. Kromě ruly se nacházejí na některých místech jiné horniny, zvláště svor, patřící k mladším prahorám. Na svahu Pavlova kopce k Jimramovu svor obsahuje zvětřené granáty. Od severozápadu od Trhonic se táhne pruh vápence. Kdysi se zde páli vápno, byla zde panská vápenka a těžil se vápenec. Z pískovcové žíly a zvětřalého vápence se těžil písek ještě v 50. letech na stavbu kravína. Poblíž vápence jsou malé čočky vyvřelin amfibolitů.

Ubušín je starobyrou obcí, která vznikla ve 13. století při kolonizaci tohoto území pány z Pernštejna. Poprvé se uvádí v roce 1360, kdy část obce patřila doubravnickému klášteru. Stejně jako Jimramov patřil i Ubušín roku 1350 Štěpánu z Medlova a jeho synovi Jimramu z Kamene. Roku 1398 se vyskytuje Ludvík z Ubušína, který prodává ves Heroltu z Kunštátu a ze Skal. Ten ji postupuje své manželce Elišce. Její dcera Žofie se provdává za Jana Tovačovského z Cimburka. Později Ubušín patří kunštátskému panství.

Původní Ubušín měl podkovovitý tvar obce (tzv. "okrouhlíce" svědčící o slovanském původu) a byl tvořen 17 staveními. Následná zástavba vznikala uvnitř této zástavby buď na zahradách těchto stavení, anebo na obecních pozemcích.

Území obce

Celková plocha území obce 2 201,93 ha

Výměra orné půdy 703,87 ha

Výměra zahrad 36,85 ha

Výměra ovocných sadů 5,97 ha

Výměra trvalých travních porostů 463,41 ha

Výměra zemědělské půdy 1 210,10 ha

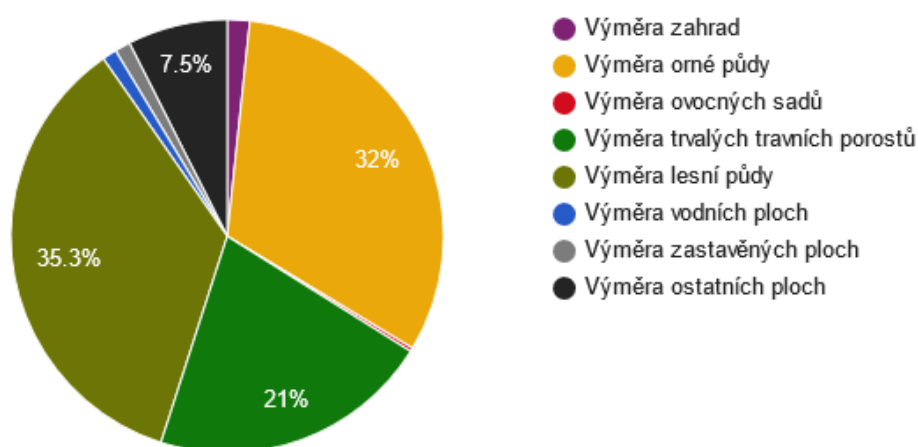
Výměra lesní půdy 778,00 ha

Výměra vodních ploch 23,76 ha

Výměra zastavěných ploch 25,56 ha

Výměra ostatních ploch 164,51 ha

Struktura využití půdy v obci Jimramov v roce 2019



Zdroj: ČSÚ

Orná půda zaujímá 31,97% plochy, lesy tvoří 35,33 % plochy.

Zdroj: ČSÚ

Koeficient ekologické stability vyjadřuje poměr mezi přírodně stabilními plochami (jako jsou lesy, zahrady atd.) a plochami zastavěnými či intenzivně zemědělsky obdělávanými (tzv. nestabilními). Vyšší hodnota koeficientu obecně značí příznivější stav, hodnota vyšší než 1 znamená vyváženou (stabilní) krajinu. V obci Jimramov dosahuje koeficient hodnoty 1,46 .

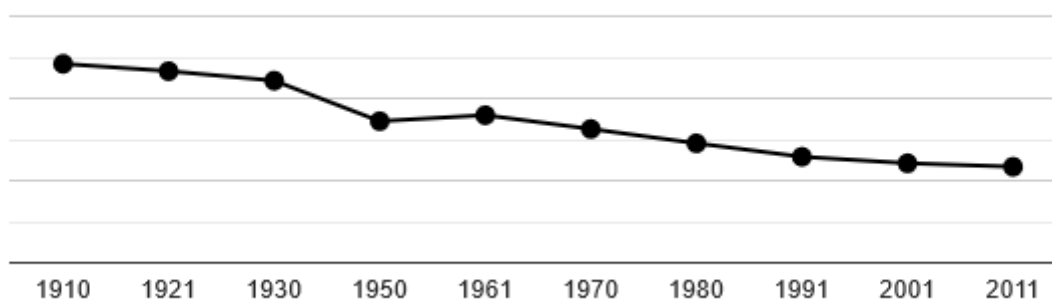
Zdroj: ČSÚ

2. Obyvatelstvo

V Městysi Jimramov je v roce 2019 počet obyvatel 1 147,00 počet

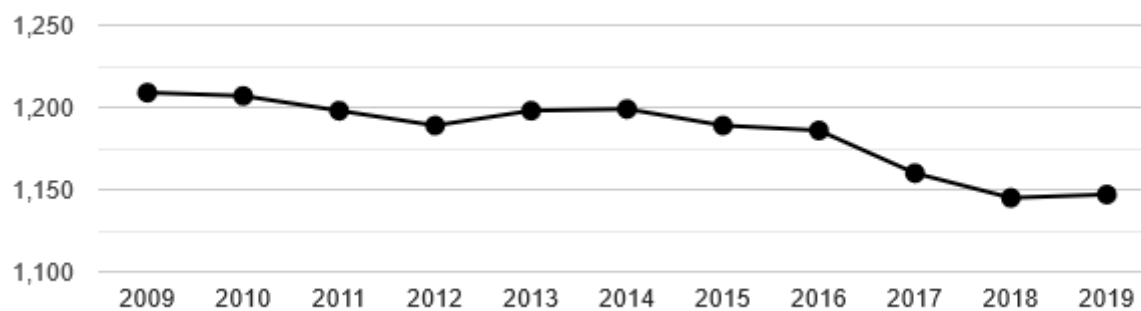
Počet obyvatel ve věku 0 až 14 let 172,00
 Počet obyvatel ve věku 15-59 muži 312,00
 Počet obyvatel ve věku 60-64 muži 52,00
 Počet obyvatel ve věku 60-64 let ženy 45,00
 Počet obyvatel nad 65 let 277,00
 Živě narození celkem 12,00
 Zemřelí celkem 12,00
 Přistěhovalí celkem 20,00
 Vystěhovalí celkem 18,00

Dlouhodobý vývoj počtu obyvatel obce Jimramov od roku 1910



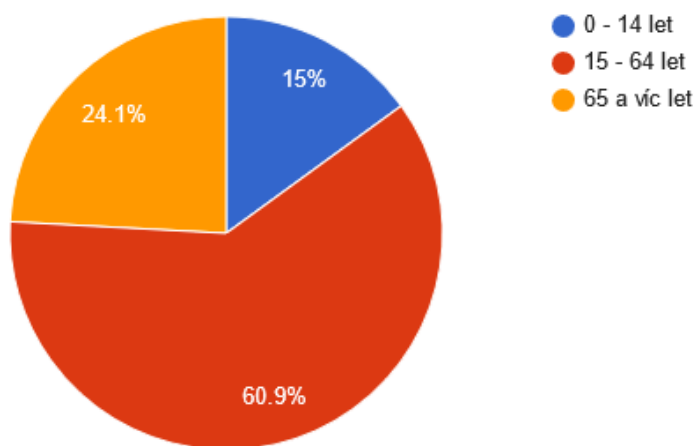
Zdroj: ČSÚ

Vývoj počtu obyvatel obce Jimramov v letech 2009 - 2019



Zdroj: ČSÚ

Věková struktura obyvatel obce Jimramov v roce 2019



Zdroj: ČSÚ

Vzdělanostní struktura obyvatel obce Jimramov v roce 2011



Zdroj: ČSÚ

Pohyb obyvatel v obci Jimramov v roce 2019

	Míra porodnosti	Míra úmrtnosti	Přirozený přírůstek v přepočtu na 1000 obyvatel	Míra imigrace	Míra emigrace	Saldo migrace	Meziroční změna počtu obyvatel
Jimramov	10‰	10‰	0‰	17‰	16‰	2‰	2‰

	Míra porodnosti	Míra úmrtnosti	Přirozený přírůstek v přepočtu na 1000 obyvatel	Míra imigrace	Míra emigrace	Saldo migrace	Meziroční změna počtu obyvatel
ORP NOVÉ MĚSTO NA MORAVĚ	10‰	10‰	0‰	17‰	17‰	-1‰	-1‰
Okres Žďár nad Sázavou	12‰	12‰	1‰	20‰	20‰	0‰	1‰
Vysočina	11‰	11‰	0‰	22‰	21‰	1‰	1‰
ČR	10‰	10‰	0‰	29‰	25‰	4‰	4‰

Zdroj: ČSÚ

Pohyb obyvatel v obci Jimramov v roce 2019

	Absolutně	Na 1 000 obyv.
Živě narození celkem	12	10‰
Zemřelí celkem	12	10‰
Přirozený přírůstek	0	0‰
Přistěhovalí celkem	20	17‰
Vystěhovalí celkem	18	16‰
Saldo migrace	2	2‰
Meziroční změna počtu obyvatel	2	2‰

Zdroj: ČSÚ

Věkové poměry v obci Jimramov v roce 2019

	Počet obyvatel v roce 2019	0-14 let (%)	65 a více let (%)	Index stáří
Jimramov	1 147,00	15,00%	24,15%	161,05
ORP NOVÉ MĚSTO NA MORAVĚ	19 386,00	15,40%	17,98%	130,17
Okres Žďár nad Sázavou	124 444,00	16,00%	19,96%	124,74
Vysočina	517 462,00	15,57%	20,46%	131,36
ČR	10 692 609,00	15,99%	19,93%	124,65

Zdroj: ČSÚ

Spolková, osvětová a informační činnost

V Jimramově jsou aktivní tyto spolky a sdružení:

MO MRS JIMRAMOV, ZO ČESKÉHO SVAZU VČELAŘŮ, TJ SOKOL, JEDNOTA OREL JIMRAMOV, SDRUŽENÍ HASIČŮ ČECH, MORAVY A SLEZSKA - OKRSEK JIMRAMOV, SDH JIMRAMOV, SDH SEDLIŠTĚ, SDH TRHONICE, SDH UBUŠÍN, MYSLIVECKÉ SDRUŽENÍ BEZDĚK, ZO ČESKÉHO SVAZU ZAHRÁDKÁŘŮ JIMRAMOV, TAROKOVÝ KLUB JIMRAMOV, SOUSEDSKÉ LESY, VOCATUS ECUMENICUS, Občanský spolek ZA JIMRAMOV.

Významné akce pořádané v městysi Jimramov

V průběhu roku si každý může vybrat z několika kulturních akcí.

Kulturní akce každoročně začínají plesovou sezónou - pravidelně jsou pořádány 2 plesy.

Několikrát do roka navštěvují Jimramov ochotnické divadelní soubory z širokého okolí. O letních prázdninách jsou v místním parku promítány české i zahraniční filmy, na výběru těchto filmů se podílejí občané prostřednictvím facebook.

V průběhu roku jsou pořádány besedy na různá témata, v období letních prázdnin se provoz místního muzea rozšiřuje o výstavu obrazů.

Několikrát do roka jsou pořádány koncerty v katolickém kostele, evangelickém kostele, místní sokolovně a v renesančním prostoru čp.73 kavárny Kovářova kobyly.

Tradičně se pořádá hudební festival "Otevřeno" v parku Bludníku a kulturní letní festival "neZAvřeno" pořádaný Občanským spolkem ZA JIMRAMOV v prostorách čp. 73.

Pravidelně jsou pořádány dětské dny, školní akademie, branný den pro děti, rybářské závody, sousedské posezení, uspávání broučků, vánoční výstava, Mikulášská nadílka, rozsvěcení vánočního stromu, pastýřské troubení z věže katolického kostela a dále nepravidelné akce pořádané místními spolky. Občanský spolek ZA JIMRAMOV pořádá pravidelně odborné přednášky, autorská čtení, besedy, výstavy, divadelní představení, koncerty, 14. a 18. května tradičně Památku Zmizelých židovských sousedů aj.

Městys Jimramov pravidelně pořádá oslavy u příležitosti výročí svých významných rodáků.

Městys Jimramov vydává 5 x ročně jimramovský zpravodaj, který je k dispozici zdarma v tištěné podobě a rovněž na stránkách městyse.

3. Hospodářství

V Městysi Jimramov není příliš pracovních příležitostí. Obyvatelé za prací převážně dojíždějí do okolních měst.

Počet podnikatelských subjektů celkem 139,00

Počet podnik. subjektů - Zemědělství, lesnictví, rybářství 27,00

Počet podnik. subjektů - Zpracovatelský průmysl 23,00

Počet podnik. subjektů - Výroba a rozvod elektřiny, plynu, tepla a klimatizovaného 2,00

Počet podnik. subjektů - Zásobování vodou; činnosti související s odp. vodami, odpa 1,00

Počet podnik. subjektů - Stavebnictví 19,00

Počet podnik. subjektů - Velkoobchod a maloobchod; opravy a údržba motorových vozid 21,00

Počet podnik. subjektů - Ubytování, stravování a pohostinství 6,00

Počet podnik. subjektů - Informační a komunikační činnosti 3,00

Počet podnik. subjektů - Činnosti v oblasti nemovitostí 1,00

Počet podnik. subjektů - Profesní, vědecké a technické činnosti 11,00

Počet podnik. subjektů - Administrativní a podpůrné činnosti 2,00

Počet podnik. subjektů - Veřejná správa a obrana; povinné sociální zabezpečení 5,00

Počet podnik. subjektů - Vzdělávání 2,00

Počet podnik. subjektů - Zdravotní a sociální péče 3,00

Počet podnik. subjektů - Kulturní, zábavní a rekreační činnosti 2,00

Počet podnik. subjektů - Ostatní činnosti 10,00

Počet podnik. subjektů - Nezařazeno 1,00

Počet podnik. subjektů bez zaměstnanců 100,00

Počet podnik. subjektů s 1-9 zaměstnanci 14,00

Počet podnik. subjektů s 10 - 19 zaměstnanci 2,00

Počet podnik. subjektů s 20 - 49 zaměstnanci 2,00

Počet podnik. subjektů - Nezjištěno 21,00

Počet uchazečů o zaměstnání 24,00

Nejvíce pracovních příležitostí nabízí firma Gama a.s. - zaměřená na výrobu zdravotnické techniky.

Komerční služby a turistická infrastruktura

V městysi se nachází několik provozoven podnikajících v těchto oborech:

potravinářství, opravy automobilů, cykloservis, kadeřnictví, masáže.

Nachází se zde pošta, čerpací stanice pohonných hmot, ordinace veterináře, czech point.

V Jimramově je možnost ubytování - Na radnici, Chalupa U Klokana, Penzion na staré poště, Chalupa v Říční ulici

Možnost stravování a občerstvení ve školní jídelně a v bistru na náměstí a v Kavárně Kovářova kobyly.

Struktura podnikatelských subjektů podle velikosti v obci Jimramov v roce 2019

Počet zaměstnanců	Kategorie	Absolutně	Relativně (%)
do 10	mikropodniky	14	82,01%
10-49	malé podniky	4	2,88%
50-249	střední podniky	-	-
250 a více	velké podniky	-	-
nezjištěno	-	21	15,11%

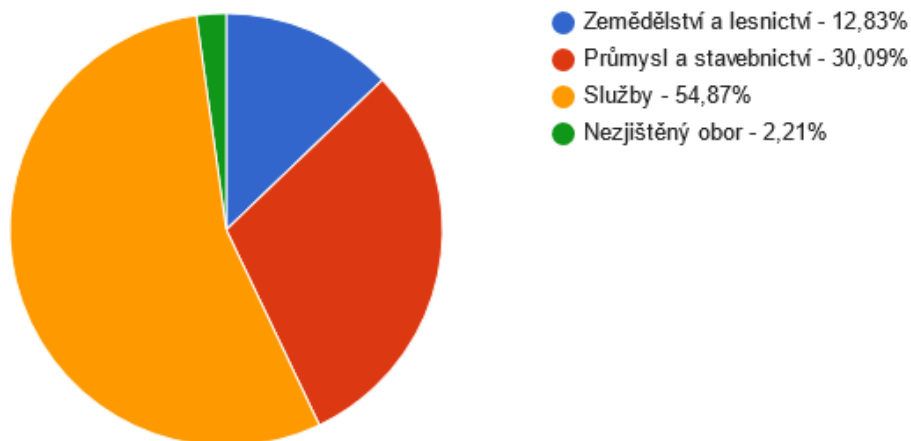
Zdroj: ČSÚ

Struktura zaměstnanosti v obci Jimramov podle odvětví v roce 2011 (%)

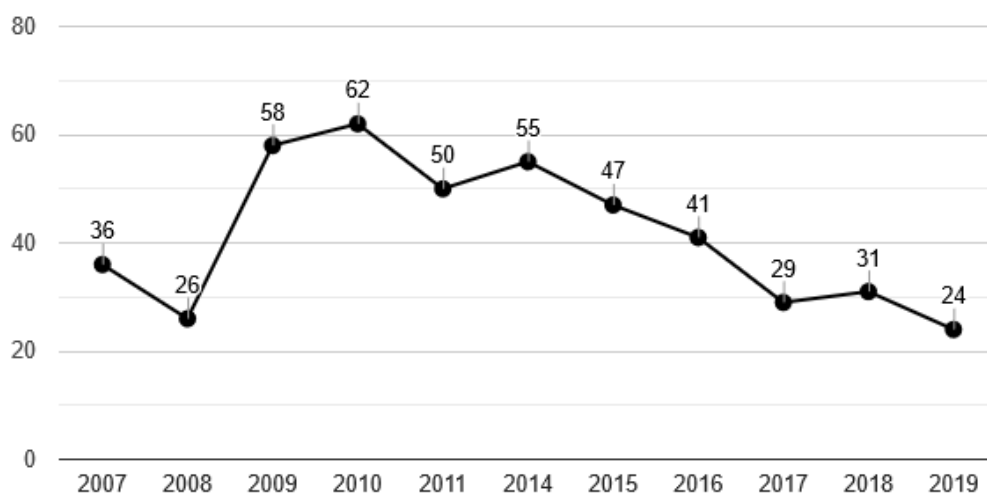
	Zemědělství a lesnictví	Průmysl a stavebnictví	Služby
Jimramov	10,86%	41,13%	40,71%
NOVÉ MĚSTO NA MORAVĚ	8,32%	36,98%	45,97%
Vysočina	6,24%	40,23%	44,34%
ČR	2,74%	32,23%	53,87%

Zdroj: ČSÚ

Struktura podnikatelských subjektů podle odvětví v obci Jimramov v roce 2018



Vývoj počtu nezaměstnaných osob v letech 2007 až 2019



4. Infrastruktura

Technická infrastruktura

V obci jsou dostupné následující sítě:

Vodovod - vodovod byl dokončen v roce 1978 v akci „Z“. Využívají se kopané studny v oblasti středního a dolního prameniště pod Prosičkou svedené gravitačně do odkyselovací stanice. Voda se následně čerpá do vodojemu přes technologii odradonování. Horní prameniště je pak svedeno přímo do vodojemu. V roce 2008 došlo k rozšíření o dva hloubkové vrty s předpokladem využití v době sucha. V současné době je jeden vrt připojený a jedná se o rekonstrukci vodovodních jímacích studní. Městys Jimramov je provozovatelem vodovodu.

Kanalizace - pochází z třicátých let minulého století, zakončena byla do ČOV vybudovanou v devadesátých letech, která následně byla rekonstruována 2014, pak v návaznosti se zároveň napojila soustava tlakových kanalizací ulic Borovnická, Žabárna a Náměstí Jana Karafiáta. Rovněž na ČOV se napojila nově vybudovaná splašková kanalizace v obci Sedliště, Trhonice a s výhledem se počítá i v obci Ubušín. Městys Jimramov je rovněž provozovatelem.

Elektřina - elektrická síť firmou EON je postupně přesměrována z nadzemního vedení betonových sloupů do podzemních rozvodů a přípojek. V místních částech je řešeno rekonstrukcí nadzemního vedení i pokládkou do země.

Místní rozhlas - proběhla výměna místního rozhlasu z dotáčného programu za bezdrátový a má oddělené sekce na spádové části s centrálou na úřadu městyse.

Plyn - plynofikace proběhla v roce 1998 a je realizována ve všech místních částech Městyse Jimramov. V současné době je spravována firmou GasNet.

Telefon - rozvody pevného připojení jsou zajištěny firmou O2. Z velké části vybudovány v 90. letech pro Jimramov a místní část Benátky. Mobilní pokrytí je na dobré úrovni. Pokrytí umožňují všichni operátoři z místního bývalého převaděče televizního signálu. Pouze je nedostatečné pokrytí signálem operátora Vodafone v místních částech Trhonic a Ubušín.

Internet - pevné připojení O2, bezdrátové UNET- Coma, Tlapnet,

Radiokomunikace - po zrušení analogového vysílání v roce 2015 a následný přechod na DVB-T není zajištěn žádný stabilní signál. Obyvatelé jsou odkázáni pouze na satelitní vysílání. Radiokomunikace nemají zájem zajistit pokrytí ani v budoucnu.

Veřejné osvětlení - v návaznosti na rekonstrukce elektrické sítě je veřejné osvětlení postupně překládáno do podzemních rozvodů a svítidla nahrazována za nové technologie LED. Tyto jsou pak nově osazeny v Ubušíně, Trhonicích a Sedlištích. Městys Jimramov a Benátky mají výměnu realizovanou na 90%.

Dopravní infrastruktura

Městysem Jimramov prochází silnice II. třídy č. 375,357 a 360 a dále silnice 3751, 35726,36033,36032,35727.

V městyse se nachází 8,039 km místních komunikací III. třídy a 1,148 km místních komunikací IV.třídy. Stav místních komunikací je až na výjimky ve špatném stavu. Nejhorší stav místních komunikací je v ulici Hliník, v části ulice Panská, v ulici Zahradní. Parkovací místa se nachází především před nákupním střediskem. Celková kapacita parkovacích míst je nedostatečná.

Jimramovem prochází cyklotrasy jak silniční, tak terénní.

Silniční: Hlinsko - Jimramov - Městečko Trnávka

Herálec - Telecí - Jimramov - Dalečín - Zubštejn

5. Vybavenost městyse

Domy s pečovatelskou službou 1,00

Domy s pečovatelskou službou - počet bytů 16,00

Domovní a bytový fond v obci Jimramov dle SLDB 2011

Počet domů	517
Počet obydlených domů	329

Podíl obydlených domů	63,64%
Podíl obydlených domů v ČR	83,40%
Počet rodinných domů	313
Podíl rodinných domů	60,54%
Podíl rodinných domů v ČR	72,18%
Podíl bytových domácností vybavených počítačem a připojením na internet	45,70%
Podíl bytových domácností vybavených počítačem a připojením na internet v ČR	53,00%

Zdroj: ČSÚ

Vývoj bytové výstavby v obci Jimramov v období 2009 - 2019

	2009	2010	2011	2012	2013	2014	2015	2016	2017	2018	2019
Počet dokončených bytů	8	0	21	4	2	2	0	0	0	10	0
Počet dokončených bytů v přepočtu na 1000 obyvatel v kraji	2,76	3,45	2,66	2,48	2,35	2,05	1,99	1,94	2,02	2,83	2,93
Počet dokončených bytů v přepočtu na 1000 obyvatel v ČR	3,68	3,48	2,76	2,75	2,40	2,27	2,38	2,58	2,69	3,18	3,40

Zdroj: ČSÚ

Školství s vzdělávání

V Městysi Jimramov se nachází úplná základní škola a mateřská školka.

Zdravotnictví

Zdravotnická zařízení v obci Jimramov v roce 2019

Počet ordinací praktického lékaře	1
Počet ordinací praktického lékaře pro děti a dorost	1
Počet ordinací stomatologa	0
Počet ordinací gynekologa	1
Počet ordinací specialisty	0
Počet nemocnic	0
Počet lůžek v nemocnicích	0
Počet lékáren	0

Sociální péče

Městys Jimramov poskytuje ve své spádové oblasti pečovatelské služby dvěma zaměstnanci na plný

úvazek.

Kultura

Síň rodáků je umístěna v budově bývalé katolické školy u sv. Jana na náměstí v Jimramově a byla otevřena v prosinci 1998.

Stálá expozice Život a dílo Jana Karafiáta s originální plastikou od pana Josefa Urbana a paní Marty Kellerové, expozice Život na Vysočině s betlémem místního řezbáře p. Pivoňky.

Lze zapůjčit audioprůvodce pamětihodnostmi Jimramova.

Městys Jimramov má zřízenou knihovnu.

Nejvýznamnější kulturní památky - kostel Narození Panny Marie, pohřební kaple Belcredi, socha sv. Jana Nepomuckého, Jimramov č.p. 10, Jimramov č.p.23, Jimramov č.p. 24, Jimramov č.p. 25, Jimramov č.p.26, Jimramov č.p.28, Jimramov č.p.29, Jimramov č.p.33, Jimramov č.p.38, Jimramov č.p. 39, Jimramov č.p.40, Jimramov č.p. 41, Jimramov č.p.65, kašna na nádvoří zámku, park u zámku, Jimramov č.p.67, Jimramov č.p. 68, Jimramov č.p. 69, Jimramov č.p.70, Jimramov č.p.71, Jimramov č.p. 93, Jimramov č.p. 156, Jimramov č.p. 162, Jimramov č.p. 183, Jimramov č.p. 25, Jimramov č.p. 72, toleranční modlitebna, zvonice Panny Marie v Trhonicích, Trhonice č.p. 4, Trhonice č.p.13, Trhonice č.p. 15, Trhonice č.p. 22, Trhonice č.p. 31, Trhonice č.p. 34, Trhonice č.p. 37, vápenka, Ubušín č.p. 1, Ubušín č.p. 4, Ubušín č.p. 17, Ubušín č.p. 27, Ubušín č.p. 31, Ubušín č.p. 38, Ubušín č.p. 40, Ubušín č.p. 53

Sport a volnočasové aktivity

Sportovní hala ZŠ Jimramov

Veřejnosti přístupná v odpoledních a večerních hodinách a o víkendech. Sál má umělý povrch a nabízí možnost sálové kopané, volejbalu, basketbalu, tenisu, badmintonu, nohejbalu, florbalu, ... Kromě sálu je k dispozici i malá posilovna.

Sportovní hřiště u školy

Hřiště má umělý povrch a stejně jako hala nabízí možnost míčových her. Venkovní hřiště otevřeno po dohodě se správcem a nebo ředitelkou školy. Děti do 15 let pouze za přítomnosti dospělé osoby.

Fotbalové hřiště

Slouží nejen pro fotbalová utkání, ale i k tréninkům dospělých, dorostu, dětí a fotbalové přípravky.

Tenisové a volejbalové kurty

Kurty mají antukový povrch a nejčastěji jsou využívány pro tenis, volejbal a nohejbal.

Dětské hřiště

Hřiště pro malé děti se nachází na prostranství bývalého Urbanova rybníku, je neustále doplňováno o další herní prvky. Další dětská hřiště se nachází v místních částech v Trhonicích a v Ubušíně.

Hřiště u sokolovny

Sokolovna

Stolní tenis, cvičení.

Hřiště na Ostrově

Hřiště a tenisový kurt v Ubušíně

Sportovní hřiště v Trhonicích a v Sedlištích.

Turistické značení

Jimramovem prochází dvě dálkové turistické trasy:

Červená: Žďár nad Sázavou - Škrdlovice - Cikháň - Žákova Hora - Devět skal - Milovy - Blatiny - Sněžné - hrad Skály - **Jimramov** - Dalečín - Vítochov - Karasín - Vír - Štěpánov.

Modrá: Polička - Korouhev - **Jimramov** - Prosička - Javorek - hrad Skály - Bohdalec - Odranec - Zubří - Olešná - Strážek - Věžná.

Okružní trasa v délce cca 5,5 km:

Žlutá: Jimramov - Trhonic - Jimramov

Běžecké stopy

Roľbou upravované běžecké stopy patří do systému sítě stop Novoměstska (u Jimramova jsou to zelené okruhy, kolem Nového Města na Moravě lze přejíždět na další okruhy: červený, modrý a bílý). Běžecké stopy začínají na Padělku u Domků.

- Domky - Jimramovské Pavlovice - Míchov - nad Dalečín (možnost přejezdu na Bystřickou síť) - Vojtěchov - Rovné - Zubří - Pohledec - Maršovice - Nové Město na Moravě.
- Směr nad Nový Jimramov - Věcov - Odranec - Kuklík - Kadov - Tři Studně - Nové Město na Moravě.

Lyžařské vleky

Nejbližší vleky se nacházejí v Novém Jimramově a Dalečíně. Vlek v Novém Městě na Moravě má sedačkovou lanovku. Další vleky jsou v Poličce a Svatce.

Koupání

Lze se koupat v řece Svatce a v rybníku V Koutě.

V okolí lze využít ke koupání rybníky na Milovech, na Medlově, na Třech Studních.

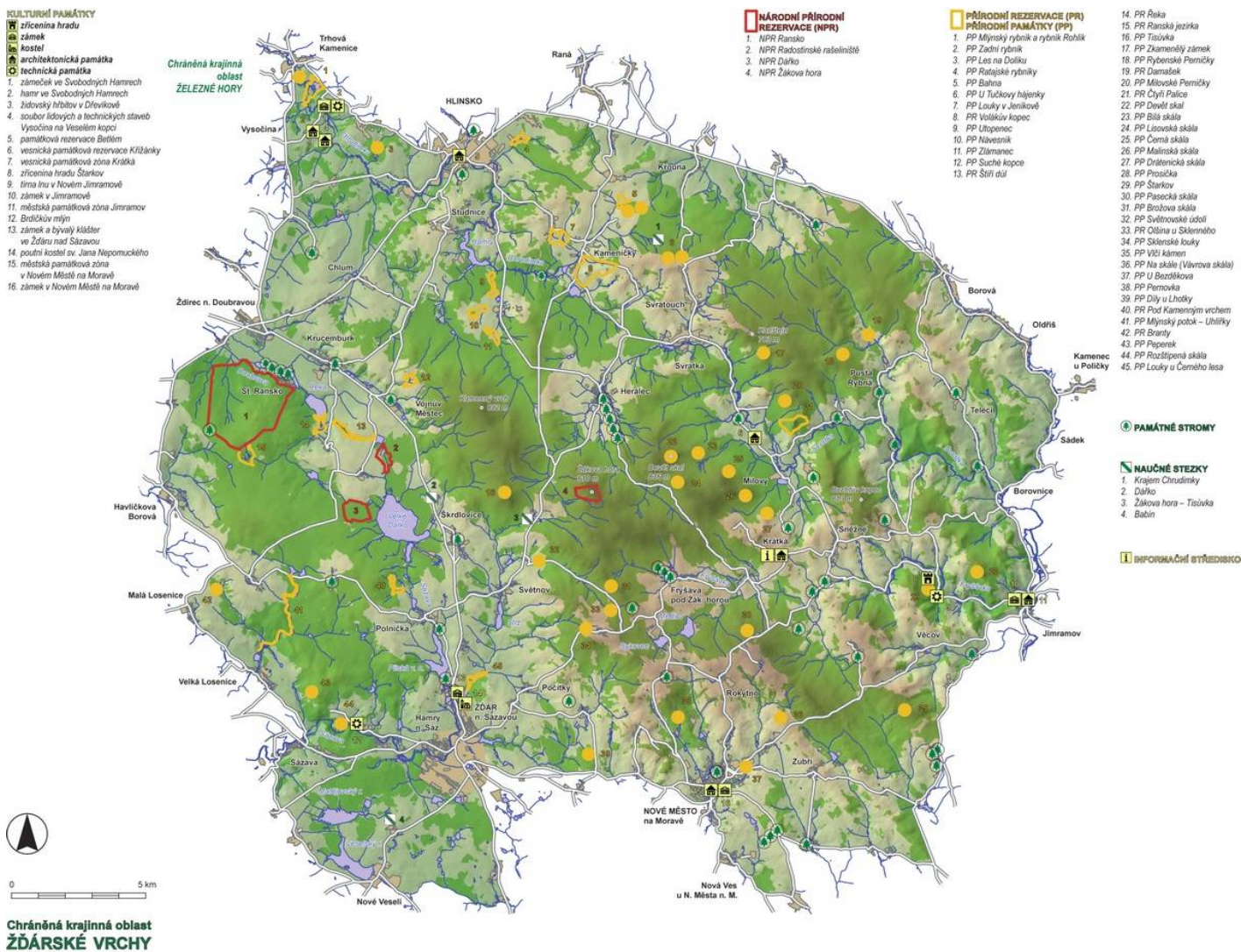
Koupaliště je v Poličce, Bystřici nad Pernštejnem.

Kryté bazény v Poličce a v Novém Městě na Moravě.

6. Životní prostředí

Část území se nachází v CHKO Žďárské vrchy.

Celková plocha území obce 2 199,40 ha.



7. Správa městyse

Úřad městyse Jimramov

Zastupitelstvo městyse je 15 členné.

Rada městyse je 5 členná.

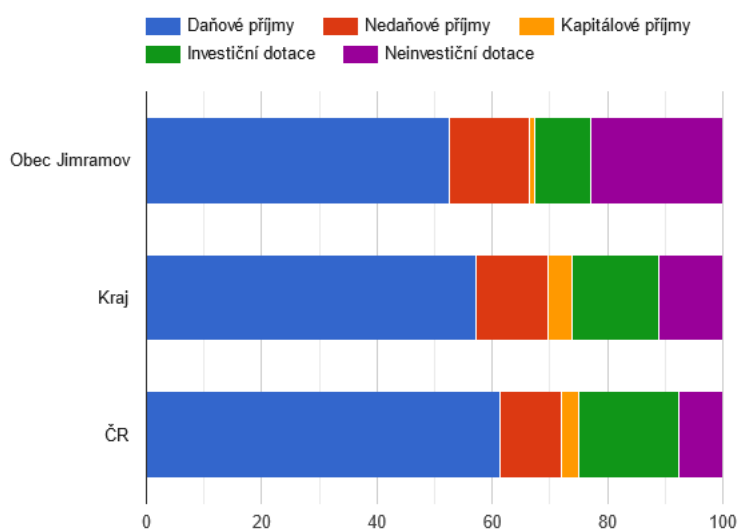
Starostou městyse je od roku 2010 Ing. Josef Homolka. Od roku 2018 je místostarostou Ing. Jan Petr.

Městys zaměstnává 12 zaměstnanců na plný pracovní úvazek. Během roku jsou na úklid v městysi Jimramov přijímáni v rámci veřejně prospěšných prací další zaměstnanci z úřadu práce.

Městys Jimramov je zřizovatelem ZŠ a MŠ Jimramov.

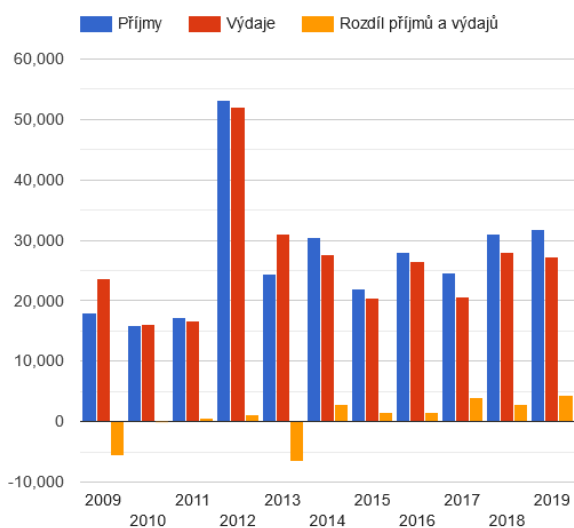
Hospodaření

Srovnání struktury rozpočtových příjmů v období 2009 - 2019



Zdroj: ČSÚ

Vývoj rozpočtového hospodaření v obci Jimramov v letech 2009 - 2019 (v tis. Kč)



Zdroj: ČSÚ

Vývoj rozpočtového hospodaření obce Jimramov v letech 2009 - 2019 (v tis. Kč)

	2009	2010	2011	2012	2013	2014	2015	2016	2017	2018	2019
Daňové příjmy	9 614	10 308	9 997	10 398	13 314	14 466	14 891	16 066	17 419	19 080	20 226
Nedaňové příjmy	2 865	3 042	3 335	3 827	3 706	3 692	3 983	3 776	4 160	4 307	4 475
Kapitálové příjmy	2 124	312	205	61	35	62	57	3	162	162	60
Neinvestiční přijaté dotace	2 367	2 320	3 192	2 719	1 932	3 098	2 462	1 635	2 571	4 239	2 463
Investiční přijaté dotace	977	0	426	36 252	5 472	9 260	673	6 580	345	3 191	4 519
Příjmy	17 947	15 982	17 154	53 255	24 460	30 578	22 067	28 060	24 655	30 978	31 743
Běžné výdaje	13 600	13 882	15 086	14 327	14 331	15 224	15 406	15 684	14 950	20 719	21 069
Kapitálové výdaje	10 023	2 138	1 553	37 789	16 743	12 513	5 059	10 854	5 625	7 362	6 233
Výdaje celkem	23 623	16 020	16 639	52 115	31 074	27 736	20 465	26 539	20 575	28 082	27 302
Saldo příjmů a výdajů	-5 676	-38	515	1 140	-6 614	2 842	1 602	1 521	4 080	2 896	4 441
Podíl kapitálových výdajů	42,43%	13,35%	9,33%	72,51%	53,88%	45,11%	24,72%	40,90%	27,34%	26,22%	22,83%
Podíl běžných výdajů na celkových příjmech	75,78%	86,86%	87,95%	26,90%	58,59%	49,79%	69,82%	55,90%	60,64%	66,88%	66,37%

Zdroj: ČSÚ

Vnější vztahy a vazby obce:

Městys Jimramov je členem svazku obcí Mikroregionu Novoměstsko, Sdružení místních samospráv, Místní akční skupiny Zubří země, Svaz měst a obcí ČR, Sdružení historických sídel Čech, Moravy a Slezka, Sdružení obcí Vysočiny.

Partnerská obec - Meyrargues (Francie, Provence)

A.2 Východiska pro návrhovou část

SWOT analýza

Silné stránky

- Městská památková zóna.
- Krajina v okolí.
- Občané ochotní pracovat pro obec.
- Klidné místo pro rekreaci.
- Spolková činnost pro veřejnost.
- Rodiště významných osobností.
- Dobrá technická infrastruktura včetně ČOV.
- Sociální služby v obci.
- V obci je pořádáno každoročně hodně kulturních akcí.
- Čisté životní prostředí.
- Hospodaření obce.
- Nízká kriminalita.

Slabé stránky

- Záplavové území.
- Stárnutí obyvatel.
- Nedostatečná možnost stravování a ubytování.
- Špatný stav místních komunikací.
- Špatný stav komunikace III. třídy na Náměstí Jana Karafiáta.
- Nedostatek parkovacích míst.
- V obci není zubní lékař a lékárna.
- Místní sokolovna je ve špatném technickém stavu.
- Chybí víceúčelové sportovní hřiště.
- Chybí sběrný dvůr.

Příležitosti

- Možnost využití dotačních titulů pro financování rozvoje obce.
- Rozvoj cestovního ruchu.
- Zapojit obyvatelé do veřejného života.
- Udržení kvalitního životního prostředí.
- Podpora sportu.
- Vybudování protipovodňové ochrany.
- Rozšíření nabídky ubytovacích a stravovacích kapacit.

Hrozby

- Nejistá budoucnost dotačních titulů.
- Omezené množství financí na realizaci větších projektů.
- Odchod mladých obyvatel mimo obec.
- Neobydlenost některých nemovitostí.
- Ubývání zásob pitné vody.
- Záplavy.

B. NÁVRHOVÁ ČÁST

B.1 Strategická vize

Být nadále obcí, která je přívětivá ke svým občanům, uznává a ctí tradiční hodnoty a pečuje o životní prostředí. Svým rozvojem bychom chtěli zvyšovat kvalitu života našich občanů, aby se v obci cítili dobře a z obce neodcházel.

V plánovaném období bychom se chtěli zaměřit převážně na činnosti, které povedou k udržení stávající infrastruktury a spolupřádání a podpora kulturních i sportovních akcí v obci, které povedou k udržení a rozvoji dobrých mezilidských vztahů. Naším přáním je spokojenost a vysoká životní úroveň občanů v obci pro současné a budoucí generace.

Do tabulky jsou zpracovány projekty na nejbližší období, které by chtěla obec realizovat. Tato tabulka může být postupně upravována a doplňována.

Program rozvoje městyse Jimramov 2022 - 2029

Název akce	Předp. náklady	Předp. dotace	Vlastní podíl	Realizace
Protipovodňová ochrana	90 000 000	72 000 000	18 000 000	2022 - 2029
Nová elektrořípojka na výletišť v Trhonicích	500 000	0	500 000	2022 - 2029
Obnova a zhodnocení kulturních památek, objektů a prvků v Jimramově	80 000 000	40 000 000	40 000 000	2022 - 2029
Oprava památek místního významu	1 000 000	500 000	500 000	2022 - 2029
Opravy sítě místních komunikací	20 000 000	12 000 000	8 000 000	2022 - 2029
Oprava a rozšíření bytového fondu	30 000 000	18 000 000	12 000 000	2022 - 2029
Rekonstrukce a rozšíření veřejného osvětlení	3 000 000	0	3 000 000	2022 - 2029
Opravy účelových komunikací	4 000 000	2 000 000	2 000 000	2022 - 2029
Rekonstrukce ZŠ Jimramov	60 000 000	30 000 000	30 000 000	2022 - 2029
Posílení vodních zdrojů a zkapacitnění vodovodu	34 000 000	20 000 000	14 000 000	2022 - 2029
Modernizace a rozšíření sportoviště a dětského hřiště	20 000 000	12 000 000	8 000 000	2022 - 2029
Kanalizace Ubušín	18 000 000	9 000 000	9 000 000	2022 - 2029
Rekonstrukce a rozšíření sokolovny	25 000 000	15 000 000	10 000 000	2022 - 2029
Revitalizace veřejných prostranství	20 000 000	12 000 000	8 000 000	2022 - 2029
Rekonstrukce radnice	10 000 000	6 000 000	4 000 000	2022 - 2029
Oprava hřbitovních zdí a márnice, rozšíření hřbitova v Ubušíně	15 000 000	9 000 000	6 000 000	2022 - 2029
Rekultivace uzavřené skládky a vybudování kompostárny	10 000 000	2 000 000	8 000 000	2022 - 2029
Sběrný dvůr	6 000 000	4 000 000	2 000 000	2022 - 2029
Opravy a rozšíření sítě chodníků	4 000 000	2 000 000	2 000 000	2022 - 2029
Opravy rybníků, požárních nádrží	10 000 000	6 000 000	4 000 000	2022 - 2029
Nová hasičská zbrojnice Sedliště	10 000 000	6 000 000	4 000 000	2022 - 2029
Rekonstrukce obecního domu v Ubušíně	10 000 000	6 000 000	4 000 000	2022 - 2029
Malé kalové hospodářství ČOV Jimramov	8 000 000	6 000 000	2 000 000	2022 - 2029
Rekonstrukce ulice Pavlovická	4 000 000	2 000 000	2 000 000	2022 - 2029
Obnova a budování lávek a propustků přes řeky a potoky	6 000 000	3 000 000	3 000 000	2022 - 2029
Rekonstrukce mostu u moštárny	6 000 000	3 000 000	3 000 000	2022 - 2029
Zastřešení kontejnerů na tříděný odpad	2 000 000	1 000 000	1 000 000	2022 - 2029
Obnova zeleně	2 000 000	1 000 000	1 000 000	2022 - 2029
Pořízení nové autocisterny pro JSDH Jimramov	8 000 000	6 000 000	2 000 000	2022 - 2029
Rozšíření kanalizační sítě v Jimramově	2 000 000	1 000 000	1 000 000	2022 - 2029
Zadržování vody v přírodě, tůňe, mokřady	4 000 000	3 000 000	1 000 000	2022 - 2029
Celkem	477 500 000	288 500 000	189 000 000	

B.2 Cíle, opatření a aktivity



Vysoká důležitost



Střední důležitost



Nízká důležitost

B.3 Podpora realizace programu

Očekáváme podporu ze strany zastupitelů, občanů, podnikatelů i státních institucí (ministerstev, úřadů...), abychom mohli neustále zlepšovat podmínky pro život obyvatel i návštěvníků městyse a jeho okolí, vycházet vstříc občanům při vyřizování žádostí a stížností, využívat všechny možnosti k objektivnímu informování občanů o práci a plánech zastupitelstva a přenášet jejich náměty a připomínky na zasedání zastupitelstva.

Závěr

Tento program rozvoje Městyse Jimramov podléhá schválení zastupitelstva. Jednotlivé aktivity pro kalendářní rok budou projednávány při schvalování rozpočtu a rozpočtových opatření Městyse Jimramov. Tento program rozvoje není dogma, naopak se jedná o dokument, ke kterému je třeba se stále vracet, doplňovat a aktualizovat podle skutečného vývoje hospodaření městyse a změn legislativy.

V Jimramově dne 17.2.2022

Ing. Josef Homolka, starosta Městyse Jimramov