






LEGENDA:

-  VODOROVNÉ DOPRAVNÍ ZNAČENÍ BÍLÉ - NÁVRH
-  STAVENÍ ÚPRAVY
-  GEODETICKÉ ZAMĚŘENÍ STÁVAJÍCÍHO STAVU
-  **30** B20a SVISLÉ DOPRAVNÍ ZNAČENÍ - NÁVRH

| | | | |
|----------------------|---|--|-----------|
| Objednatel projektu: | MĚSTYS JIMRAMOV Náměstí Jana Karafiáta 39 592 42 Jimramov |  PETRPROJEKT s.r.o. Líšeňská 4504/50, 636 00 Brno - Židenice tel.: (+420) 605 169 968 email: petr.projekt@gmail.com | |
| Zodp. projektant: | ING. TOMÁŠ PETR | | |
| Zpracoval: | TOMÁŠ PETR, ADÉLA OBORNÁ, JAN JELEN | | |
| Akce: | REVITALIZACE VEŘEJNÉHO PROSTRANSTVÍ JIMRAMOV - PADĚLEK | Stupeň: | DUR + DSP |
| Obsah: | | Zák. č.: | 029 |
| | | Datum: | 04/2022 |
| | | Formát: | 2 x A4 |
| | Měřítka: | 1:500 | |
| | Číslo přílohy: | Číslo paré: | |
| | SITUACE DOPRAVNÍHO ZNAČENÍ | C.4 | |