









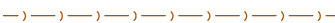


LEGENDA:


-  ZPEVNĚNÁ PLOCHA - ŽULOVÁ DLAŽBA
-  SNÍŽENÝ OBRUBNÍK KAMENNÝ
-  OBRUBNÍK CHODNÍKOVÝ KAMENNÝ SNÍŽENÝ
-  KATASTRÁLNÍ HRANICE POZEMKU
-  GEODETICKÉ ZANĚŘENÍ STÁVAJÍCÍHO STAVU
-  PODZEMNÍ KONTEJNER (2x 5 m³/1x 3 m³)



NÍZKÁ KEŘOVITÁ ZELEŇ (VÝŠKA MAX. 0,5 m)

LEGENDA STÁVAJÍCÍCH INŽENÝRSKÝCH SÍTÍ:

-  VEDENÍ NN (E.ON, Česká republika, s.r.o.)
-  VODOVOD
-  KANALIZACE
-  TELEKOMUNIKAČNÍ SÍŤ (Česká telekomunikační infrastruktura a.s.)
-  PLYNOVOD - STL (RWE GasNet, s.r.o.)

| | | |
|----------------------|---|--|
| Objednatel projektu: | MĚSTYS JIMRAMOV Náměstí Jana Karafiáta 39 592 42 Jimramov |  <p>Ing. Tomáš Petr Nad Vápenicí 42, 59242, Jimramov - Benátky tel.: (+420) 605 169 968 email: petr.projekt@gmail.com</p> |
| Zodp. projektant: | ING. TOMÁŠ PETR | |
| Zpracoval: | ING. TOMÁŠ PETR | |
| Akce: | PODZEMNÍ KONTEJNERY V JIMRAMOVĚ | Stupeň: - Zák. č.: 042 Datum: 11/2016 Formát: 1 x A4 Měřítko.: 1:200 |
| Obsah: | KOORDINAČNÍ SITUACE | Číslo přílohy: C.2 Číslo paré: |